

PROVINCIA DI MODENA
COMUNE DI SOLIERA

Società Agricola Lugli S.n.c. di Lugli Stefano e C.



PIANO DI SVILUPPO AZIENDALE (P.S.A.)
RELAZIONE TECNICO-ECONOMICA
CON
ANALISI DEI COSTI E RICAVI EX-ANTE ED EX-POST

Soliera (MO), marzo 2020

INDICE

Premessa	pag. 4
1. Descrizione azienda-Stato di fatto	pag. 5
1.1 Denominazione e ubicazione azienda	pag. 5
1.2 Requisito di Imprenditore Agricolo Professionale	pag. 5
1.3 Attività agricola – Terreni	pag. 6
1.4 Attività zootecnica – Allevamenti	pag. 6
_Allevamento principale n.1	pag. 7
_Allevamento secondario n.2	pag. 8
_Produzione totale dei reflui e capacità di stoccaggio	pag. 8
_Terreni utilizzati per lo spandimento agronomico dei reflui zootecnici	pag. 8
1.5 Fabbricati esistenti e loro utilizzo	pag. 9
1.6 Macchine e attrezzi agricoli aziendali	pag.10
1.7 Lavoro impiegato in azienda	pag.12
1.8 Stato di fatto – Considerazioni e criticità	pag.12
2.Descrizione azienda – Stato di progetto	pag.12
2.1 Quantità e caratteristiche degli interventi	pag.12
2.2 Attività zootecnica post-interventi – Allevamenti	pag.13
_Produzione totale dei reflui e capacità di stoccaggio	pag.14
_Terreni utilizzati per lo spandimento agronomico dei reflui zootecnici	pag.15
2.3 Stato di progetto – Considerazioni	pag.15
3.Sostenibilità economica–Analisi del bilancio aziendale ex-ante e ex-post investimenti	pag.15
3.1 Bilancio aziendale ex-ante: analisi delle produzioni (PLV), dei costi e dei ricavi	pag.15
_Produzione Lorda Vendibile (PLV)	pag.16
_Costi di produzione	pag.16
3.2 Bilancio aziendale ex-post: analisi delle produzioni (PLV), dei costi e dei ricavi	pag.19
_Produzione Lorda Vendibile (PLV)	pag.19
_Costi di produzione	pag.20
3.3 Redditività degli investimenti	pag.23
_Redditività ex-ante	pag.23
_Redditività ex-post	pag.23
_Incremento della redditività	pag.23
3.4 Costo degli investimenti	pag.23
3.5 Cronoprogramma e tempi di realizzazione del PSA	pag.23
4.Conclusioni	pag.24

Elenco Tabelle

Tabella n. 1 – Allevamento n.1, numero e tipologia dei capi allevati	pag. 7
Tabella n.2 – Allevamento n.2, numero e tipologia dei capi allevati	pag. 8
Tabella n.3 – Caratteristiche dei reflui prodotti,provenienza,tipologia,volume,azoto contenuto	pag. 8
Tabella n.4 – Capacità complessiva di stoccaggio dei reflui	pag. 8
Tabella n.5 – Terreni utilizzati per lo spandimento agronomico dei reflui zootecnici	pag. 9
Tabella n.6 – Stalle per il bestiame, tipologia e capienza	pag.10

Tabella n.7 – Elenco delle macchine e degli attrezzi agricoli	pag.11
Tabella n.8 – Manodopera aziendale complessiva	pag.12
Tabella n.9 – Situazione post-interventi, stalle per il bestiame, tipologia e capienza	pag.14
Tabella n.10 – Caratteristiche dei reflui prodotti,provenienza,tipologia,volume,azoto contenuto	pag.14
Tabella n.11 – Capacità complessiva di stoccaggio dei reflui	pag.15
Tabella n.12 - Produzioni animali, PLV ex-ante	pag.16
Tabella n.13 - Produzioni vegetali, PLV ex-ante	pag.16
Tabella n.14 - Produzione attività connesse, PLV ex-ante	pag.16
Tabella n.15 - Riepilogo costi di produzione ex-ante	pag.19
Tabella n.16 - Reddito aziendale ex-ante	pag.19
Tabella n. 17 - Produzioni animali, PLV ex-post	pag.19
Tabella n.18 - Produzioni vegetali, PLV ex-post	pag.20
Tabella n.19 - Produzione attività connesse, PLV ex-post	pag.20
Tabella n.20 - Riepilogo costi di produzione ex-post	pag.22
Tabella n.21 - Reddito aziendale ex-post	pag.22
Tabella n.22 – Manodopera aziendale complessiva ex-post	pag.22
Tabella n.23 – Redditività ex-ante	pag.23
Tabella n.24 – Redditività ex-post	pag.23
Tabella n.25 – Incremento della redditività	pag.23
Tabella n.26 – Costo degli investimenti	pag.23
Tabella n.27 – Cronoprogramma e tempi stimati di realizzazione del PSA	pag.23

Elenco Allegati

ALLEGATO 1 - Contratto d’Affitto
ALLEGATO 2 – Iscrizione CCIAA di Modena
ALLEGATO 3 – Iscrizione Anagrafe delle Aziende Agricole
ALLEGATO 4 – Dati Catastali
ALLEGATO 5 – Attestato corso IAP di Lugli Chiara
ALLEGATO 6 - Piano Colturale 2019
ALLEGATO 7 – Planimetria n.1 Stato di fatto/Stato di Progetto
ALLEGATO 8 – Allevamento 2 sito in Soliera Via Grande Rosa, foto aerea
ALLEGATO 9 – Comunicazione di utilizzazione agronomica degli effluenti di allevamento n.24058/2019
ALLEGATO 10 – Libretto UMA
ALLEGATO 11 – Planimetria n.2 Comparativa
ALLEGATO 12 – Tavola n.3 Stalla n.9, Pianta, sezione, prospetti
ALLEGATO 13 – Tavola n.4 Stalla n.17, Pianta, sezione, prospetti
ALLEGATO 14 – Lagone di Stoccaggio reflui sito in Soliera Via Serasina 316, foto aerea
ALLEGATO 15 – Tavola n.5 Essiccatoio, Pianta, sezione, prospetti

Premessa

La Società Agricola Lugli S.n.c. di Lugli Stefano e C. nella persona del suo Legale Rappresentante Stefano Lugli nato a Soliera (MO) il 29/11/1964 imprenditore agricolo professionale, intende riorganizzare interamente la propria azienda, al fine di migliorare le fasi di lavoro degli operatori e il benessere animale dell'allevamento bovino, riqualificando in tal modo tutto il complesso produttivo.

L'intervento prevede la demolizione di alcuni ricoveri obsoleti, la costruzione ex-novo di due stalle e di un essiccatoio per i foraggi.

Per perseguire tale scopo vi è la necessità di superare i limiti fissati dalle norme urbanistiche per il territorio rurale e da ciò l'obbligo di formare un Piano di Sviluppo Aziendale.

Al fine di ottenere tutti i permessi ha incaricato la sottoscritta Dott.ssa Rita Bega, agronomo, libero professionista, con studio in Modena Via delle Costellazioni 118, tel. 348-2731064, mail: studio@ritabega.it, pec: r.bega@epap.conafpec.it, di redigere la presente Relazione tecnico-economica al fine della presentazione del Piano di Sviluppo Aziendale ai sensi dell'art. 6.2.7 del RUE vigente del Comune di Soliera.

A tal fine si premette che i nuovi edifici verranno realizzati a spese della Società Agricola Lugli S.n.c. di Lugli Stefano e C. sui terreni di proprietà del Sig. Celeste Lugli nato a Soliera (MO) il 04/08/1940 CF LGLCST40M04I802L, in virtù di un contratto di affittanza agraria (ex.art.45 L.203/82) stipulato in data 01/01/2012 e registrato all'Agenzia delle Entrate di Modena col n. 675 il 15/02/2012 e valido fino al 30/11/2037 (Vedi ALLEGATO 1 – Contratto di Affitto). Sul citato contratto è inclusa l'autorizzazione all'affittuario di compiere opere di miglioramento e ristrutturazione sui fabbricati rurali oggetto del contratto, ivi compresa la particella censita al N.C.T. di Soliera al foglio 33, n.402 ed oggetto specificatamente del presente piano di sviluppo.

La presente relazione ha lo scopo di descrivere e dimostrare la necessità e la sostenibilità del PSA che l'azienda intende mettere in atto, attraverso le seguenti fasi:

- descrizione dello stato di fatto aziendale;
- descrizione degli interventi di progetto;
- descrizione e analisi del bilancio aziendale ante e post interventi di progetto;
- sostenibilità del PSA.

Si specifica infine che il progetto e l'analisi urbanistica dell'intervento è presentato e curato dal Geom. Roberto Salvaterra (mail: info@studiosalvaterra.it) del quale la presente è parte integrante.

1. Descrizione azienda - Stato di Fatto

1.1 Denominazione e ubicazione azienda

La Società Agricola Lugli S.n.c. di Lugli Stefano e C. è una società in nome collettivo con partita IVA n. 03393380369, formata dai soci:

- Lugli Stefano nato a Soliera (MO) il 29/11/1964, codice fiscale LGLSFN64S29I8020, residente a Soliera (MO) in Via Croce Lama, 55, socio amministratore;
- Lugli Sara, nata a Carpi (MO) il 18/10/1992, codice fiscale LGLSRA92R58B819H, residente a Soliera (MO) in Via Croce Lama, 55, socio amministratore.

La Società Agricola Lugli S.n.c. di Lugli Stefano e C. è iscritta alla CCIAA di Modena col n. MO383764 (V. ALLEGATO 2-Iscrizione CCIAA), ed è iscritta all'Anagrafe Agricola con CUAA n. 03393380369 (V. ALLEGATO 3 -Iscrizione Anagrafe delle aziende agricole).

L'azienda ha sede in Soliera (MO), via Croce Lama, 56, mentre i terreni sono localizzati oltre che nello stesso Comune, nel Comune di Modena, nel Comune di Campogalliano (MO), nel Comune di Carpi (MO), divisi in vari corpi aziendali. I terreni in proprietà sono elencati nell'ALLEGATO 4-Dati catastali.

L'attività produttiva è incentrata nell'allevamento bovino e si localizza presso le strutture produttive presenti nel Comune di Soliera (MO) in Via Croce Lama, 56 (sede legale dell'azienda) e in Via Grande Rosa, 46.

1.2 Requisito di Imprenditore Agricolo professionale (IAP)

Il Sig. Lugli Stefano, Legale Rappresentante della Società Agricola, possiede il requisito di Imprenditore Agricolo Professionale (IAP) in capo alla società stessa e in merito si evidenziano le considerazioni che seguono a sostegno del pieno soddisfacimento dei requisiti necessari:

- a) Il reddito del Sig. Lugli Stefano, socio amministratore che detiene la maggioranza delle quote, deriva esclusivamente dall'attività agricola;
- b) Il tempo dedicato all'attività agricola dal Sig. Lugli Stefano è esclusivo;
- c) Il Sig. Lugli Stefano è regolarmente iscritto all'INPS con la qualifica di coltivatore diretto;
- d) La Sig.ra Lugli Sara, figlia del Sig. Lugli Stefano e secondo socio della società agricola, attualmente non presta la sua attività lavorativa nell'azienda agricola;
- e) Nella Società Agricola presta invece il suo lavoro, quale coadiuvante, la Sig.ra Lugli Chiara (figlia del Sig. Lugli Stefano), anch'essa regolarmente iscritta all'INPS come coltivatore diretto e in possesso dei requisiti per ricoprire la qualifica di IAP (V. ALLEGATO 5-Attestato di partecipazione e superamento Corso IAP).

Ad avvalorare tale dichiarazione è stata presentata la richiesta di certificazione per la qualifica di Imprenditore Agricolo Professionale ai sensi del D.Lgs. 99/2004 integrato dal D.Lgs. 101/2005) presentata in Regione Emilia-Romagna presso il Servizio Territoriale Agricoltura Caccia e Pesca di Modena (STACP-Modena).

1.3 Attivita' agricola - Terreni

L'azienda conduce terreni per una superficie totale di ha 137.35.95 (Vedi ALLEGATO 3–Anagrafe delle Aziende Agricole). Il Piano Colturale 2019 presentato ad AGREA riporta una superficie totale di ha 132.12.56 (Vedi ALLEGATO 6–Piano Colturale 2019), in quanto tra la presentazione del Piano Colturale che avviene ogni anno al 30 maggio e la fine dell'anno 2019, l'azienda ha acquistato alcuni terreni e modificato alcuni affitti, modifiche già registrate nell'anagrafe agricola, le quali hanno aumentato complessivamente la superficie aziendale appunto a ha 137.35.95.

Di seguito si riporta l'ordinamento produttivo riferito alla superficie registrata nell'Anagrafe agricola aggiornata.

Il ciclo produttivo è unico, volto all'allevamento di bovine per la produzione di latte idoneo alla caseificazione del parmigiano reggiano e i terreni sono quasi esclusivamente coltivati a erba medica e foraggi, la cui produzione è totalmente reimpiegata nel ciclo produttivo stesso per l'alimentazione degli animali.

Il riparto colturale è il seguente:

seminativi coltivati ad erba medica e foraggio	ha 130.28.24
coltivazioni arboree specializzate	ha 0.45.36
pascolo polifita e prato arborato	ha 0.37.59
SAU TOTALE	ha 131.11.19
elementi caratteristici del paesaggio	ha 0.79.28
uso non agricolo (aree occupate da acque)	ha 0.29.99
Fabbricati	ha 5.15.49
SUPERFICIE TOTALE	ha 137.35.95

La produzione annua complessiva di foraggi è pari a circa 25.000 q.li, la quale è in grado di coprire circa l'80-84% del fabbisogno complessivo dell'allevamento.

La superficie totale è così condotta:

PROPRIETA'	ha 48,7474
AFFITTO	ha 88,6121
Sup. Tot.	ha 137.35.95

1.4 Attività zootecnica - Allevamenti

L'attività zootecnica è costituita dall'allevamento di bovine da latte per la produzione di Parmigiano Reggiano D.O.P.. Il latte prodotto viene conferito al Caseificio Quattro Madonne con sede in Lesignana di Modena.

L'attività principale avviene nell'allevamento di Soliera (MO) sito in Via Croce Lama, 56, inoltre l'azienda gestisce anche una piccola stalla dedicata solo a parte della rimonta sita sempre a Soliera (MO) in Via Grande Rosa, 46.

ALLEVAMENTO PRINCIPALE n.1

L'allevamento di Via Croce Lama, 56 (identificato all'anagrafe zootecnica con il codice 044MO029) ha la seguente consistenza:

- n. 482 capi di vacche da latte in produzione a stabulazione libera con cuccetta con paglia totale
- n. 200 capi di rimonta vacche da latte a stabulazione libera con lettiera solo in area di riposo
- n. 53 capi di vitelli in svezzamento stabulati in zona svezzamento con lettiera
- n. 735 TOTALE CAPI allevamento codice 044MO029**

Tabella n. 1 – Allevamento n.1, numero e tipologia dei capi allevati

Il liquame prodotto è pari a 3.391 m³/anno, contenente 13.990 kg/anno di Azoto. Il letame prodotto è pari a 10.621 m³/anno, contenente 33.755 kg/anno di Azoto.

Pertanto l'azoto totale prodotto dall'allevamento n.1 è di 47.746 kg/anno.

Al volume del liquame prodotto dagli animali, viene aggiunto il volume dei liquami prodotti dalla sala mungitura e il volume delle acque meteoriche che ricadono sulle platee di stoccaggio scoperte, per cui il volume totale dei liquami non palabili è pari a 7.464 m³/anno.

Tutti i reflui zootecnici (palabili e non palabili) non vengono stoccati tal quali, ma alimentano un impianto a biogas collegato all'allevamento e identificato col n.19 nella planimetria n.1 – Stato di fatto/Stato progetto (V. ALLEGATO 7-Planimetria n.1). Il contratto con la Ditta costruttrice dell'impianto di biogas, prevede, da parte della Soc. Agr. Lugli, la concessione del diritto di superficie, il conferimento ricompensato dei reflui zootecnici bovini, il ritiro del digestato in uscita dall'impianto e la distribuzione agronomica sui terreni aziendali e in disponibilità.

All'interno del biogas i reflui subiscono un processo anaerobico di digestione che una volta terminato li trasforma in "digestato". Tale processo riduce il volume iniziale dei reflui introdotti lasciando inalterato il contenuto di azoto.

Il digestato a sua volta è oggetto di una separazione solido/liquido, mediante un impianto a centrifuga, il quale produce due tipi di reflui: il digestato liquido e il digestato palabile.

Dopo questo trattamento finale, i quantitativi di digestato prodotti, sono i seguenti:

- digestato liquido 10.130 m³/anno contenente 33.421 kg/anno di azoto;
- digestato palabile 2.557 m³/anno contenente 14.323 kg/anno di azoto.

Con riferimento alla planimetria n.1 – Stato di fatto/Stato progetto (V. ALLEGATO 7), in allevamento sono presenti le seguenti strutture per lo stoccaggio dei reflui prodotti:

Refluo non palabile:

- n.2 pozzi neri identificati sulla planimetria n.1 col n.21;
- n.2 vasche in cemento identificate sulla planimetri n.1a coi n.13 e 14;

la cui capacità complessiva, è pari a 3.227 mc;

Refluo palabile:

- n.3 platee scoperte identificate sulla planimetria n.1 coi n.6, 12 e 15;

la cui capacità complessiva, è pari a 2.340 mc.

ALLEVAMENTO SECONDARIO n.2

L'allevamento di Via Grande Rosa, 46 (identificato all'anagrafe zootecnica con il codice 044MO039) ha la seguente consistenza:

- n. 130 capi di rimonta vacche da latte a stabulazione libera con paglia totale;
- n. 3 capi di vitelli in svezzamento stabulati in zona svezzamento con lettiera
- n. 133 TOTALE CAPI allevamento codice 044MO039**

Tabella n.2 – Allevamento n.2, numero e tipologia dei capi allevati

Il liquame prodotto avviato allo stoccaggio è pari a 110 m3/anno, contenente 667 kg/anno di Azoto. Il letame prodotto è pari a 943 m3/anno, contenente 4.049 kg/anno di Azoto. L'Azoto totale prodotto dall'allevamento 2 è così pari a 4.716 kg/anno.

Questi reflui zootecnici vengono stoccati in un lagone in terra battuta della capacità di 1.478 mc (V. ALLEGATO 8-Individuazione Allevamento di Via Grande Rosa, 46, foto aerea).

PRODUZIONE TOTALE DEI REFLUI E CAPACITÀ DI STOCCAGGIO

Le caratteristiche dei reflui prodotti, in termini di provenienza, tipologia, volume e azoto contenuto, sono riportate nella tabella n. 3 seguente, dalla quale, si evince che complessivamente il volume dei reflui è pari a 13.740 m3/anno e l'azoto totale è pari a 52.460 kg/anno.

Allevamento		Refluo palabile		Refluo non palabile		Azoto totale kg/anno
n.1	n.2	Volume m3/anno	Azoto kg/anno	Volume m3/anno	Azoto kg/anno	
Digestato		2.557	14.323	10.130	33.421	47.744
	letame/liquame	943	4.049	110	667	4716
TOTALI		3.500	18.372	10.240	34.088	52.460

Tabella n.3 – Caratteristiche dei reflui prodotti, provenienza, tipologia, volume, azoto contenuto

In merito alla capacità di stoccaggio, l'azienda è tenuta ad avere una capacità pari alla produzione di 90 gg per i reflui palabili e di 120 gg per i reflui non palabili, sulla base dei volumi prodotti, pertanto lo stoccaggio necessario è pari a 875 mc/anno per i primi e a 3413 mc/anno per i secondi: capacità di cui l'azienda ampiamente dispone come evidenziato in tabella n.4.

Stoccaggio	Refluo non palabile m3	Reflui palabili m3
Allevamento 1		
n.2 pozzi	3.227	
n.3 platee		2340
Allevamento 2		
n.1 lagone	1.478	
TOTALI	4705	2340

Tabella n.4 – Capacità complessiva di stoccaggio dei reflui

TERRENI UTILIZZATI PER LO SPANDIMENTO AGRONOMO DEI REFLUI ZOOTECNICI

Tutti i reflui prodotti (digestato/letame/liquame) vengono distribuiti sui terreni in uso dell'azienda, costituiti dai terreni propri e dai terreni concessi in disponibilità per lo spandimento agronomico da altre aziende/soggetti terzi. La superficie utilizzata, riportata nella tabella seguente n.5, suddivisa per titolo di disponibilità, è pari a ha 374,22. Su tale superficie si possono distribuire 12.411 kg/anno di azoto, quindi

ampiamente sufficiente a distribuire la quantità totale di azoto (52.460 Kg/anno) contenuta nei reflui prodotti.

Titolo disponibilità	Superficie Terreni ha	%	Azoto spandibile kg
proprietà	48,7474	12,99	
affitto	88,6121	23,61	
Altro titolo (terreni in disponibilità per lo spandimento agronomico reflui zootecnici)	237,8605	63,40	
TOTALI	375,2200	100	121.411

Tabella n.5 – Terreni utilizzati per lo spandimento agronomico dei reflui zootecnici

Tutti i dati suddetti sono riportati nella Comunicazione di utilizzazione agronomica degli effluenti di allevamento n.24058 del settembre 2019, presentata sul Portale Effluenti della Regione Emilia Romagna (V. ALLEGATO 9-Comunicazione utilizzazione agronomica degli effluenti di allevamento).

1.5 Fabbricati esistenti e loro utilizzo

Con riferimento alla planimetria dello stato di fatto (V. ALLEGATO 7–Planimetria n.1 stato di fatto/stato di progetto), i fabbricati utilizzati per l'allevamento del bestiame, con il relativo numero di capi stabulato, come già riportato al capitolo n.1.4, sono i seguenti:

allevamento 1 in Via Croce Lama, 56 Soliera (MO)							
Stalla Id.plan. Stato di fatto	mq coperti	tipo stabulazione	capi allevati	vacche da latte	vitelle	Totale capi	
Stalla n. 9	517	libera	vitelle 6-12 mesi		200	200	
Stalla n.22	875,00	libera con n.250 cucette	vacche	320		320	
Stalla n.8	1130,50	libera con n. 38 cucette	vacche	50		50	
Stalla n.11	160,00	libera con n. 68 cucette	vacche	68		68	
Stalla n.10	645,00	libera con n. 44 cucette	vacche	44		44	
Stalli n.20	--	gabbiette	vitelli in svezzamento		53	53	

				TOTALE	482	253	735
allevamento 2 in Via Grande Rosa, 46 Soliera (MO).							
	Stalla	mq coperti	tipo stabulazione	capi allevati	manze	vitelle	Totale capi
	Stalla		libera	rimonta	130	3	133
TOTALI ANIMALI							868

Tabella n.6 – Stalle per il bestiame, tipologia e capienza

A servizio delle stalle dell'allevamento n.1, vi è la sala di mungitura (edificio n.5) dotata di 30 posti e adiacente ad essa, la sala latte, la quale contiene una cisterna di raccolta, della capacità di circa 6000 litri, funzionale alla conservazione del latte appena munto nell' attesa della consegna giornaliera al caseificio.

Oltre agli edifici suddetti l'allevamento è dotato di: n.2 paddock (Id. n.7)(uno adiacente alla stalla 22 e uno alla stalla n.9); un ricovero attrezzi (Id. 4); un fienile (Id.16) per il ricovero del fieno e della paglia.

1.6 Macchine e attrezzi agricoli aziendali

Per quanto riguarda il parco macchine aziendale, esso ad oggi, è sufficiente a sopperire alle richieste agricole e degli allevamenti, in tabella n.7 si riporta un elenco delle macchine e degli attrezzi agricoli dell'azienda. Si specifica che una parte delle trattrici è iscritta all'UMA (Utenti Macchine Agricole) al fine di poter acquistare il gasolio agricolo agevolato (V. ALLEGATO 10 –Libretto UMA).

Attrezzatura agricola	Marca	U.m.
TRATTRICI E RIMORCHI		
Rimorchio 15 q.li	Alberti	
Trattrice	Same saturno	80 cv
Trattrice	New Holland Fiat 65/56	
Trattrice	Same Minitauro	60 cv
Rimorchio 15 q.li	Menci	
Trattrice	Manitou	
Trattrice	CNH Europe Holding	
Trattrice	Same Minitauro	
Trattrice	John Deer 3650	
Rimorchio 15 q.li	O.Z.A. ZAM	
Trattrice	John Deer 6900	
Trattrice	Deutz D1073	
Trattrice	Fenat 930	300 cv
Trattrice	Fenat 926	260 cv
Trattrice	Landini 12000	120 cv
trattrice	New Holland 4040	90 cv
Trattrice	Fiat 55/56	70 cv
Trattrice	Fiat 1000 super	110 cv
Trattrice	Fiat 1000 super	110 cv
Trattrice	Fiat 1000 super	110 cv
Trattrice	Fiat 850 super	90 cv
Trattrice	Fiat 850 super	90 cv
Trattrice	Fiat 640	65 cv
Rimorchio	Menci	140 q.li
Rimorchi piccoli n.4		
MACCHINE PER FIENAGIONE		

Falcia-condizionatrice n.4	Bellon/Feraboli/Fella ant./Fella lat.	6/2,8/2,7/1,7 m
Volta fieno n.2	Lely/Kuhn	10,5/6 m
Andatrici n.4	Kuhn doppio/Vicon/Roc a nastro/Stool	8/8,5/8,7/2,1 m
Rotopressa n.2	Feraboli Extreme 265	
Carro carica balloni fieno	Alberti	d.12
Forche posteriori per balloni fieno n.3		
CARRI		
Dumper	Zaccaria	140 q.li
Carrello a tappeto	Zaccaria	140 q.li
MACCHINE PER LA LAVORAZIONE TERRENI AGRICOLI		
Aratro		
Erpice rotante n.2		6/3 m
Estirpatore n.2	Kisel pesante/a molle leggero	3/3 m
Vibrocoltivatore		2,50 m
Zappatrice		4 m
Vibrino		4 m
Seminatrice n.2	Precisione/Normale	
Macchina combinata composta da: dissodatrice, dischiere, striglio, rullo rompilotto compattato/seminatrice	Ma-Ag 300	
Ripuntatore a bocca		
Barra diserbo		12 m
Trincia stocchi		
Trincia erba/sarmenti		
Trincia laterale per fossi		
ATTREZZATURA PER STALLE E AREE CORTILIVE		
Carro botte 3 assi per liquami	Fontana	
Scarrabile per trasporto animali	Autorizzato da USL di Carpi	
Carro Miscelatore n.2		30/24 m3
Spandipaglia per lettiere	Annovi	
Mulino per foraggi	Hymac	
Manitou n.2	235/735	
Carro botte con coclea per farine		
Trattrici n.2	Same minitauro con ruspa per pulizia stalle	50/50 cv
Trattrice	Panther con elica fissa per liquami	90 cv
Botte con pompa ad alta pressione per lavaggi con acqua		
ATTREZZATURA PER IRRIGAZIONE		
Pompa a carrello		120 hp
Irrigatore	Casella	125x350 ml
Pompa per reflui n.2	Doda	
Tubi per irrigazione	200 ml	120 diametro

Tabella n.7 – Elenco delle macchine e degli attrezzi agricoli

1.7 Lavoro impiegato in azienda

La manodopera impiegata in azienda è fornita dai componenti della famiglia:

- Lugli Stefano nato a Soliera (MO) il 29/11/1964, codice fiscale LGLSFN64S29I802O, IAP, iscritto all'INPS come coltivatore diretto;

- Lugli Chiara, nata a Carpi (MO) il 25/11/1994, codice fiscale LGLCHR94S65B819S, COAUDIUVANTE, iscritta all'INPS come coltivatore diretto;

e da n.8 salariati avventizi, impiegati annualmente per circa 180 giornate ciascuno.

Il numero di giornate lavorative complessivo è pari a n.1890, corrispondente a n. 8,4 U.L.U. (Unità Lavorative Uomo - 1 U.L.U è pari a 225 gg/anno) come riportato nella tabella n. 8 seguente.

Manodopera	N° lavoratori	Giornate/anno/uomo n°	Giornate/anno/totali n°	U.L.U
Familiare	2	225	450	2,0
Salariati avventizi	8	180	1.440	6,4
TOTALI			1.890	8,4

Tabella n.8 – Manodopera aziendale complessiva

1.8 Stato di fatto - Considerazioni e criticità

Come si evince dalla tabella n.6, nell'allevamento principale il numero delle vacche, è superiore al numero di cuccette per la stabulazione libera degli animali, ciò vuol dire che da una parte, l'allevamento ha una bassissima mortalità e il numero degli animali nel tempo è aumentato, ad indicare una buona gestione complessiva dell'allevamento, dall'altra significa anche che, in ragione del minor spazio a disposizione degli animali, il benessere degli stessi non è pienamente soddisfatto. Ciò vale anche per le vitelle di 6-12 mesi, in quanto, la stalla n.9 che le ospita, è un edificio obsoleto non più rispondente ai criteri di benessere e biosicurezza.

Pertanto l'azienda vuole rispondere ai criteri del benessere animale ai sensi del D.Lgs. n.146/2001 e del D.Lgs. n.126/2011 e tendere al rispetto delle "Procedure per la valutazione del benessere e della biosicurezza nell'allevamento bovino da latte - 2016" predisposte dal Centro di Referenza Nazionale per il Benessere Animale (CreNBA)

2.Descrizione azienda - Stato di Progetto

2.1 Quantità e caratteristiche degli interventi

Con riferimento alla planimetria n.1 – stato di fatto/progetto (V. ALLEGATO 7) e alla planimetria n.2 – comparativa (V. ALLEGATO 11-Planimetria n.2 Comparativa), gli interventi previsti si sostanziano nei seguenti.

- Demolizione di stalla esistente identificata in planimetria n.1 col n.9, del relativo paddock n. 7 e delle adiacenti tettoie-mangiatoie n.22.

- Demolizione della tettoia esistente sita a fianco della stalla n.9 ed identificata in planimetria col n.22.

- Costruzione ex-novo di una stalla a stabulazione libera con cuccette con capacità pari a 196 vacche da latte (V. ALLEGATO 12-Tavola n.3, Stalla n.9 - Pianta, sezione, prospetti). La costruzione di questa stalla

porterà ad una razionalizzazione degli animali esistenti, i quali avranno tutti a disposizione una cuccetta a stabulazione libera per il riposo in contemporanea. Inoltre il progetto prevede la costruzione di un numero di cuccette maggiore rispetto al fabbisogno, in quanto, con il presente P.S.A si intende anche effettuare un piccolo aumento dei capi e di cui si dirà in seguito.

- Costruzione ex-novo di una stalla a stabulazione libera con lettiera permanente per la rimonta dei capi da 6 a 12 mesi con capacità pari a 280 capi (V. ALLEGATO 13–Tavola n.4, Stalla n.17 - Pianta, sezione, prospetti). Con questa stalla si vuole dare alle vacche per la rimonta tutto lo spazio di cui abbisognano. Infatti, ai sensi del benessere animale ogni animale con peso > 220 Kg deve avere a disposizione minimo 1,8 m², nel caso specifico il gestore, in base alla sua esperienza, ritiene che uno spazio di 3-3,5 m² a capo sia l'ottimale per la crescita della futura vacca da latte. Anche in questo caso il progetto prevede un leggero aumento dei capi.

- Acquisto di un lagone di stoccaggio reflui zootecnici in terra battuta posto a Soliera Via Serasina, 316. Tale acquisto è avvenuto di recente durante la predisposizione della presente relazione ed è necessario all'aumento della capacità complessiva di stoccaggio, sia per rispondere alle norme vigenti in materia, sia per far fronte a situazioni di emergenza che impediscono lo spandimento agronomico dei reflui (piogge prolungate, presenza di terreni ghiacciati, molto bagnati, ecc.), (V.ALLEGATO 14-Lagone di stoccaggio, foto aerea).

- Costruzione ex-novo di un impianto di essiccazione forzata dei foraggi prodotti in azienda (V.ALLEGATO 15-Tavola n.5, Essiccatoio – Pianta, sezione, prospetti). Tale impianto è funzionale al miglioramento della fienagione in quanto, in questi ultimi anni, i cambiamenti climatici hanno reso più difficile l'essiccazione dei foraggi in campo, a causa di prolungate e anomale piogge e avversità proprio nel periodo di maturazione degli stessi. L'azienda ha, infatti, la necessità di eseguire la fienagione su una grande superficie produttiva e in un tempo limitato: la presenza dell'essiccatoio agevolerebbe molto tale operazione, dando al contempo garanzia di produrre un foraggio di migliore qualità.

L'azienda prevede di realizzare gli interventi del presente piano di sviluppo dando priorità alla costruzione delle stalle e in un secondo tempo alla costruzione dell'impianto di essiccazione.

2.2 Attività zootecnica post-interventi -Allevamenti

In questo capitolo viene riportata la situazione aziendale post interventi, ovvero il nuovo assetto dell'allevamento a seguito della loro realizzazione.

Con la costruzione di due stalle nuove, la demolizione della stalla n.9 e dei relativi annessi, la razionalizzazione degli animali nelle altre stalle esistenti, il numero degli animali nell'allevamento 1 passa da n.735 a n.929 capi, con un aumento complessivo di n.194 capi, come già anticipato al capitolo precedente.

L'aumento è in capo alla categoria delle vacche da latte (+n. 114) e alle vitelle da 6 a 12 mesi (+n.80).

Tale aumento, si rende necessario, sia per una gestione della mandria, che diviene così più razionale e funzionale, sia per rendere sostenibile economicamente la ri-organizzazione strutturale dell'intero allevamento.

L'allevamento 2 non subisce modifiche e nella tabella n.9 seguente, si riporta il nuovo assetto complessivo delle stalle e della mandria.

allevamento 1 in Via Croce Lama, 56 Soliera (MO)							
Stalla Id.plan. Stato di progetto	mq coperti	tipo stabulazione	capi allevati	vacche da latte	vitelle	Totale capi	
Stalla n.9 (nuova)	1533	libera con n.196 cuccette	vacche	196		196	
Stalla n.17 (nuova)	1365	libera	vitelle 6-12 mesi		280	280	
Stalla n.22	875,00	libera con n.250 cuccette	vacche	250		250	
Stalla n.8	1130,50	libera con n. 38 cuccette	vacche	38		38	
Stalla n.11	160,00	libera con n. 68 cuccette	vacche	68		68	
Stalla n.10	645,00	libera con n. 44 cuccette	vacche	44		44	
Stalli n.20	--	gabbiette	vitelli in svezzamento		53	53	
			TOTALE	596	333	929	
allevamento 2 in Via Grande Rosa, 46 Soliera (MO).							
Stalla	mq coperti	tipo stabulazione	capi allevati	manze	vitelle	Totale capi	
Stalla		libera	rimonta	130	3	133	
TOTALI ANIMALI						1062	

Tabella n.9 – Situazione post-interventi, stalle per il bestiame, tipologia e capienza

PRODUZIONE TOTALE DEI REFLUI E CAPACITÀ DI STOCCAGGIO

La nuova produzione di reflui, in termini di provenienza, tipologia, volume e azoto contenuto, è riportata nella tabella n.10 seguente, dalla quale, si evince che complessivamente il volume dei reflui è pari a 16.918 m3/anno e l'azoto totale è pari a 64.780 kg/anno.

Allevamento		Refluo palabile		Refluo non palabile		Azoto totale kg/anno
n.1	n.2	Volume m3/anno	Azoto kg/anno	Volume m3/anno	Azoto kg/anno	
Digestato		3.197	18.019	12.668	42.045	60.064
	letame/liquame	943	4.049	110	667	4716
TOTALI		4.140	22.068	12.778	42.712	64780

Tabella n.10 – Caratteristiche dei reflui prodotti, provenienza, tipologia, volume, azoto contenuto

In merito alla capacità di stoccaggio, l'azienda, con l'acquisto del nuovo lagone sito in Soliera Via Serasina, 316, ha aumentato la sua capacità di stoccaggio per i reflui non palabili a 10.655 m3, mentre rimane invariata la capacità per quanto riguarda i reflui non palabili, pari a 2340 m3.

L'azienda in tal modo risponde ampiamente ai fabbisogni minimi di legge pari a 6389 m3 per i reflui non palabili e di 1035 m3 per i reflui palabili.

Nella tabella n.11 seguente si riportano gli stoccaggi attuali.

Stoccaggio	Refluo non palabile m3	Reflui palabili m3
Allevamento 1		
n.2 pozzi	3.227	
n.3 platee		2340
Allevamento 2		
n.1 lagone	1.478	
Lagone di Via Serasina, 316 - Soliera		
n.1 lagone	5.950	
TOTALI	10.655	2340

Tabella n.11 – Capacità complessiva di stoccaggio dei reflui

TERRENI UTILIZZATI PER LO SPANDIMENTO AGRONOMICO DEI REFLUI ZOOTECNICI

I terreni disponibili per lo spandimento agronomico dei reflui, come riportato nel capitolo 1.4, sono pari a ha 374,22 e in grado di accogliere 12.411 kg/anno di azoto, ampiamente sufficienti anche per accogliere la nuova quantità di azoto prodotta che è pari a 64.780 kg/anno (V.Tabella n.10).

2.3 Stato di progetto - Considerazioni

Come si può vedere dalla planimetria n.1, lo stato di progetto consentirà la realizzazione degli investimenti quasi interamente all'interno del centro aziendale e con un consumo di suolo minimo.

Vi sarà così un riordino generale dell'area cortiliva e delle stalle, permettendo all'allevamento di rispettare i criteri del benessere animale ai sensi del D.Lgs. n.146/2001 e del D.Lgs. n.126/2011 e di tendere al rispetto delle "Procedure per la valutazione del benessere e della biosicurezza nell'allevamento bovino da latte - 2016" predisposte dal Centro di Referenza Nazionale per il Benessere Animale (CreNBA). Al contempo, l'essiccatoio permetterà una migliore autonomia di approvvigionamento dei foraggi con un risparmio di costi e di tempo.

3. Sostenibilità economica – Analisi del bilancio aziendale ex-ante e ex-post investimenti

3.1 Bilancio aziendale ex-ante: analisi delle produzioni (PLV), dei costi e dei ricavi

Tutti i dati utilizzati per la redazione del bilancio ex-ante sono stati dedotti dall'ultimo bilancio aziendale (anno 2018) della Società Agricola Lugli snc.

PRODUZIONE LORDA VENDIBILE

La produzione lorda vendibile (PLV) è costituita dalle produzioni animali (vendita del latte, vendita dei capi bovini a fine carriera e dei vitelli maschi, vendita dei reflui conferiti al biogas), V. tabella n.12; dalle produzioni vegetali (vendita di una piccola quantità di paglia), V. tabella n.13 e dall'attività connessa costituita dal residuo di energia elettrica conferita in rete (fotovoltaico), V. tabella n.14.

Complessivamente il suo valore è pari a 2.581.450,00 euro.

Produzioni animali						
Produzione Lorda Vendibile (Euro)						
Specie	n. capi	prodotto	unità di misura	Produzione e totale	Pz. Unitario	PLV (Euro)
Bovini	482	Latte	Kg	3.505.964	0,70	2.449.535,00
Bovini	--	Reflui	Q.li	24.467	2,55	62.391,00
Bovini		Capi bovini (fine carriera)/Vitelli	N°	251	243,00	61.014,00
TOTALE						2.572.940,00

Tabella n.12 - Produzioni animali, PLV ex-ante

Produzioni vegetali				
Produzione Lorda Vendibile (Euro)				
Prodotto	Unità misura	Quantità	Prezzo unitario	PLV (Euro)
Paglia	Q.li	515	10,58	5.448,00
TOTALE				5.448,00

Tabella n.13 - Produzioni vegetali, PLV ex-ante

Attività connesse	
Produzione (Euro)	
Attività	Fatturato
Fotovoltaico	3.062,00
TOTALE	3.062,00

Tabella n.14 - Produzione attività connesse, PLV ex-ante

L'energia prodotta dall'impianto Fotovoltaico viene utilizzata per autoconsumo in azienda e solo una piccola parte ceduta alla rete del Servizio Elettrico Nazionale con scambio sul posto.

COSTI DI PRODUZIONE

Di seguito si descrivono e analizzano i costi annuali di produzione, riepilogati poi nella tabella n.15 seguente, raggruppati per tipologia.

I costi sono arrotondati alle migliaia e per quanto riguarda l'IVA si esplicita che per l'azienda è un costo.

- **Sementi Euro 16.524,00:** acquisto di miscugli foraggeri mono-sfalcio (frumento, veccia, avena, triticale) e di erba medica. In particolare, i miscugli permettono un'alta produttività pari a 100-150 quintali/ettaro di foraggio corrispondenti ad una autoproduzione annua di 24.000-30.000 q.li di foraggio;
- **Canoni di affitto Euro 89.186,00:** pagamento dei contratti di affitto in essere per i terreni e i fabbricati;
- **Concimi Euro 7.613,00:** utilizzati alla semina dei miscugli foraggeri durante la preparazione dei terreni;
- **Fitofarmaci Euro 5.003,00:** acquisto di diserbanti e prodotti e la protezione contro i fitopatogeni dei foraggi;
- **Foraggi Euro 68.602,00:** acquisto di circa 4.800 q.li in aggiunta a quelli autoprodotti e necessari per coprire tutto il fabbisogno dell'allevamento;
- **Mangimi Euro 800.929,00:** acquisto di circa 15.000 q.li/mese di mais (20,00 Euro/q.le), paglia (9.000 q.li ad Euro 5,00/q.le), nuclei, mangimi per lo svezzamento, integratori, ecc.;
- **Lettimi Euro 2.657,00:** corrispondenti all'acquisto di materiali per la stabulazione;
- **Veterinario e medicinali Euro 108.787,00:** spese per l'acquisto dei medicinali necessari e per le spese dell'attività di consulenza di n.2 veterinari: uno che gestisce la Banca Dati Nazionale dell'allevamento, l'armadietto farmaceutico elettronico e reale; ed uno che segue lo stato di salute dell'allevamento le cure, gli aspetti ginecologici e i parti;
- **Fecondazione artificiale Euro 4.314,00 :** acquisto di seme certificato per l'inseminazione artificiale;
- **Acqua Euro 1.163,00:** spese per il servizio idrico comunale e per il Consorzio di Bonifica. In azienda è presente e in uso un pozzo ad uso zootecnico;
- **Energia elettrica Euro 28.112,00:** spese per la ventilazione, per l'impianto di mungitura, per il raffreddamento del latte, per l'utilizzo delle pompe per la movimentazione dei liquami e delle pompe per l'impianto di separazione dei liquami. Queste spese sono ridotte grazie alla presenza in azienda di un impianto fotovoltaico;
- **Carburanti Euro 52.598,00:** acquisto di gasolio agricolo;
- **Manutenzione e assicurazione automezzi Euro 70.407,00;**
- **Noleggi con conducente Euro 134.397,00:** si tratta di spese riconosciute ai conto terzi che svolgono l'attività di spandimento dei reflui (digestato/liquame/letame) durante l'anno e per le attività integrative quali semina, raccolta dei foraggi quando necessario e nelle situazioni (es.: raccolta e imballaggio fieno contemporanea a causa mal tempo, ecc.) nelle quali l'azienda non riesce a far fronte con la sola propria manodopera;
- **Salari a lavoratori avventizi Euro 187.497,00;**
- **Ratei per mutui o prestiti Euro 6.697,00:** si tratta di interessi per mutui fondiari per acquisti di terreni (capitale residuo Euro 349.281,00);
- **Oneri tributari Euro 2.834,00:** pagamento delle imposte;
- **Sopravvenienze passive Euro 69.219,00:** comprendono le sopravvenienze passive (IVA), e i costi di esercizio diversi (cancelleria, sanzioni, multe, spese varie);
- **Oneri finanziari Euro 6.127,00:** spese bancarie;
- **Ammortamenti Euro 152.978,00:** quota annuale di ammortamenti per macchinari e attrezzature.

COSTI derivanti dall'analisi della contabilità aziendale attribuita all'annualità di riferimento 2018	
Produzione vegetale	
Voci di spesa	Importo €
Sementi	16.524,00
Concimi	7.613,00
Antiparassitari, anticrittogamici e diserbanti	5.003,00
Irrigazione	-
Assicurazioni	-
TOTALE 1	29.140,00
Produzione animale	
Voci di spesa	Importo €
Canoni affitto	89.186,00
Foraggi	68.602,00
Mangimi	800.929,00
Lettimi	2.657,00
Veterinario e medicinali	108.787,00
Fecondazione artificiale	4.314,00
TOTALE 2	1.074.475,00
Spese generali	
Voci di spesa	Importo €
Acqua	1.163,00
Energia elettrica	28.112,00
TOTALE 3	29.275,00
Meccanizzazione	
Voci di spesa	Importo €
Carburanti e lubrificanti	52.598,00
Manutenzione e assicurazione	70.407,00
Noleggi senza conducente	-
Noleggi con conducente	134.397,00
TOTALE 4	257.402,00
Lavoro annuale aziendale	
Voci di spesa	Importo €
Salari a lavoratori fissi	-
Salari a lavoratori avventizi	187.497,00
Compensi per lavori direttivi	-
TOTALE 5	187.497,00
Ratei pagati per mutui e prestiti	
Voci di spesa	Importo €
Di durata inferiore ai 5 anni	-
Di durata superiore ai 5 anni (importo prestito 349.281,00)	6.697,00
TOTALE 6	6.697,00
Altre voci di costo	
Voci di spesa	Importo €
Oneri tributari	2.834,00
Sopravvenienze passive	69.219,00

Oneri finanziari	6.127,00
Ammortamenti	152.978,00
TOTALE 7	231.158,00
TOTALE GENERALE	1.815.644,00

Tabella n.15 - Riepilogo costi di produzione ex-ante

La differenza tra i ricavi e i costi determina un reddito aziendale ex-ante pari a 764.736,00 euro, come riportato in tabella n.16.

PRODUZIONI	PLV	COSTI
produzioni animali	2.572.940,00	
produzioni vegetali	5.448,00	
attività connesse	3.062,00	
TOTALE PLV AZIENDALE	2.581.450,00	
TOTALE COSTI		1.815.644,00
REDDITO	765.806,00	

Tabella n.16 - Reddito aziendale ex-ante

3.2 Bilancio aziendale ex-post: analisi delle produzioni (PLV), dei costi e dei ricavi

PRODUZIONE LORDA VENDIBILE

Solo la PLV delle produzioni animali subirà un aumento in forza dell'aumento del numero delle bovine in lattazione, le altre produzioni rimangono invariate. La stima della PLV è stata effettuata mantenendo gli stessi prezzi unitari di vendita della situazione ex-ante.

La PLV totale risulta così pari a 3.182.029,00 euro, V. tabelle n.17, 18, 19.

Produzioni animali						
Produzione Lorda Vendibile (Euro)						
Specie	n. capi	prodotto	unità di misura	Produzione e totale	Pz. Unitario	PLV (Euro)
Bovini	596	Latte	Kg	4.332.920	0,70	3.033.044,00
Bovini	--	Reflui	Q.li	26.500	2,55	67.575,00
Bovini		Capi bovini (fine carriera)/Vitelli	N°	300	243,00	72.900,00
TOTALE						3.173.519,00

Tabella n. 17 - Produzioni animali, PLV ex-post

Produzioni vegetali				
Produzione Lorda Vendibile (Euro)				
Prodotto	Unità misura	Quantità	Prezzo unitario	PLV (Euro)
Paglia	Q.li	515	10,58	5.448,00
TOTALE				5.448,00

Tabella n.18 - Produzioni vegetali, PLV ex-post

Attività connesse	
Produzione (Euro)	
Attività	Fatturato
Fotovoltaico	3.062,00
TOTALE	3.062,00

Tabella n.19 - Produzione attività connesse, PLV ex-post

COSTI DI PRODUZIONE

Per quanto riguarda i costi di produzione, nella situazione ex post, non tutte le voci subiranno una variazione, quelli interessati sono quelli legati all'allevamento e quelli generali, per tutti questi si è stimato un aumento medio del 20%. Per i foraggi, la stima è stata effettuata mantenendo lo stesso prezzo di acquisto al quintale della situazione ante.

Di seguito si riporta l'elenco dei costi e la loro stima, essi poi sono riepilogati nella tabella n.20 , raggruppati per tipologia.

- **Sementi Euro 16.524,00:** nessuna variazione;

- **Canoni di affitto Euro 89.186,00:** nessuna variazione;

- **Concimi Euro 7.613,00:** nessuna variazione;

- **Fitofarmaci Euro 5.003,00:** nessuna variazione;

- **Foraggi Euro 164.300,00:** variazione in aumento: l'acquisto passa da 4.800 q.li a circa 11.500 q.li, per l'aumentato numero di animali (l'autoapprovvigionamento passa dall'80% al 70%);

- **Mangimi Euro 961.115,00 (mais, nuclei, paglia, ecc.):** variazione in aumento del 20%;

- **Lettimi Euro 3.188,00:** variazione in aumento del 20%;

- **Veterinario e medicinali Euro 130.544,00:** variazione in aumento del 20%;

- **Fecondazione artificiale Euro 5.177,00:** variazione in aumento del 20%;

- **Acqua Euro 1.396,00:** aumento del 20%;

- **Energia elettrica Euro 33.734,00:** aumento del 20%;

- **Carburanti Euro 52.598,00:** nessuna variazione; non è previsto l'aumento dei terreni coltivati e quindi l'utilizzo del parco macchine agricole;

- **Manutenzione e assicurazione automezzi Euro 70.407,00;** nessuna variazione, non è previsto l'aumento del parco macchine e attrezzi agricoli aziendali;

- **Noleggi con conducente Euro 161.276,00**: variazione in aumento del 20% circa per l'incremento dell'attività di conto terzi che svolgono lo spandimento dei reflui;

- **Salari a lavoratori avventizi Euro 224.996,00**; variazione in aumento, in quanto con la nuova riorganizzazione e il nuovo assetto aziendale, si stima la necessità di impiegare un ulteriore operaio avventizio, che in tal modo, complessivamente, passano da n.8 a n.9;

- **Ratei per mutui o prestiti Euro 6.697,00**: nessuna variazione;

- **Oneri tributari Euro 3.401,00**: variazione in aumento di circa il 20%;

- **Sopravvenienze passive Euro 83.063,00**: variazione in aumento del 20%;

- **Oneri finanziari Euro 67.352,00**: variazione in aumento del 20%;

- **Ammortamenti Euro 137.680,00**: nessuna variazione.

COSTI POST intervento (stimati sulla base del bilancio 2018)	
Produzione vegetale	
Voci di spesa	Importo €
Sementi	16.524,00
Concimi	7.613,00
Antiparassitari, anticrittogamici e diserbanti	5.003,00
Irrigazione	-
Assicurazioni	-
TOTALE 1	29.140,00
Produzione animale	
Voci di spesa	Importo €
Canoni affitto	89.186,00
Foraggi	164.300,00
Mangimi	961.115,00
Lettimi	3.188,00
Veterinario e medicinali	130.544,00
Fecondazione artificiale	5.177,00
TOTALE 2	1.353.510,00
Spese generali	
Voci di spesa	Importo €
Acqua	1.396,00
Energia elettrica	33.734,00
TOTALE 3	35.130,00
Meccanizzazione	
Voci di spesa	Importo €
Carburanti e lubrificanti	52.598,00
Manutenzione e assicurazione	70.407,00
Noleggi senza conducente	-
Noleggi con conducente	161.276,00
TOTALE 4	284.281,00

Lavoro annuale aziendale	
Voci di spesa	Importo €
Salari a lavoratori fissi	-
Salari a lavoratori avventizi	224.996,00
Compensi per lavori direttivi	-
TOTALE 5	224.996,00
Ratei pagati per mutui e prestiti	
Voci di spesa	Importo €
Di durata inferiore ai 5 anni	-
Di durata superiore ai 5 anni (importo prestito 349.281,00)	6.697,00
TOTALE 6	6.697,00
Altre voci di costo	
Voci di spesa	
Oneri tributari	3.401,00
Sopravvenienze passive	83.063,00
Oneri finanziari	7.352,00
Ammortamenti	152.978,00
TOTALE 7	226.600,00
TOTALE GENERALE	2.180.548,00

Tabella n.20 - Riepilogo costi di produzione ex-post

La differenza tra i ricavi e i costi determina un reddito aziendale ex-post pari a 1.001.481,00 euro, come riportato in tabella n.21.

PRODUZIONI	PLV	COSTI
produzioni animali	3.173.519,00	
produzioni vegetali	5.448,00	
attività connesse	3.062,00	
TOTALE PLV AZIENDALE	3.182.029,00	
TOTALE COSTI		2.180.548,00
REDDITO	1.001.481,00	

Tabella n.21 - Reddito aziendale ex-post

Gli investimenti realizzati e la riorganizzazione aziendale con aumento del numero dei capi, determineranno anche un aumento del fabbisogno di manodopera, rispetto alla situazione ex-ante (V.Tabella n.8), stimato in 1 U.L.U., e pertanto le U.L.U. necessarie all'azienda saranno pari a 9,4 Unità Lavorative Uomo, come riportato nella Tabella n.22 seguente.

Manodopera	N° lavoratori	Giornate/anno/uomo n°	Giornate/anno/totali n°	U.L.U
Familiare	2	225	450	2,0
Salariati avventizi	8	180	1.440	6,4
Salariato fisso	1	225	225	1,0
TOTALI			2.115	9,4

Tabella n.22 – Manodopera aziendale complessiva ex-post

3.3 Redditività degli investimenti

La redditività degli investimenti sarà positiva con un incremento del 30,77 del reddito ex-ante (V.Tabelle n.23, n.24,n.25).

_REDDITIVITA' EX-ANTE

TOTALE PLV EURO	TOTALE COSTI EURO	REDDITO EURO	TOTALE U.L.U. N°	REDDITIVIA' EX ANTE (EURO/U.L.U.)
2.581.450	1.815.644	765.806	8,4	91.167

Tabella n.23 – Redditività ex-ante

_REDDITIVITA' EX POST

TOTALE PLV EURO	TOTALE COSTI EURO	REDDITO EURO	TOTALE U.L.U. N°	REDDITIVIA' EX POST (EURO/U.L.U.)
3.182.029	2.180.548	1.001.481	9,4	106.540

Tabella n.24 – Redditività ex-post

_INCREMENTO DELLA REDDITIVITA'

REDDITO EX ANTE EURO	REDDITO EX POST EURO	INCREMENTO REDDITIVITA' EURO	INCREMENTO %
765.806,00	1.001.481,00	235.675,00	30,77

Tabella n.25 – Incremento della redditività

3.4 Costo degli investimenti

I costi stimati degli investimenti pari a 1.000.000 di euro, sono esplicitati nella tabella n.26.

INVESTIMENTO EURO	COSTO EURO
Demolizione stalla n.9	600.000,00
Costruzione ex-novo stalla n.9	
Costruzione ex-novo stalla n.17	
Costruzione Essiccatoio (impianto+capannone)	400.000,00
TOTALE INVESTIMENTI	1.000.000,00

Tabella n.26 – Costo degli investimenti

I costi saranno coperti dall'azienda mediante accensione di finanziamenti bancari parziali (60-80%) a medio termine (10-15 anni).

3.5 Cronoprogramma e tempi di realizzazione del PSA

CRONOPROGRAMMA	FASE	TEMPISTICA
Demolizione stalla n.9	1	12 MESI
Costruzione ex-novo stalla n.9		
Costruzione ex-novo stalla n.17		8 MESI
Costruzione Essiccatoio (impianto+capannone)	2	12 MESI

Tabella n.27 – Cronoprogramma e tempi stimati di realizzazione del PSA

4. Conclusioni

La Società Agricola Lugli snc di Lugli Stefani e C.. è un'azienda consolidata che ad oggi si trova ad affrontare un'importante ammodernamento aziendale per rispondere alle esigenze sanitarie relative al benessere animale e alla biosicurezza, nonché alle esigenze del mercato del latte per il parmigiano reggiano che richiede la produzione di un latte di qualità in un allevamento di qualità.

Tale ammodernamento richiederà un considerevole impegno economico e organizzativo ma porterà a un riadattamento dell'intero stato attuale dell'allevamento con un ampliamento degli spazi dedicati alla stabulazione degli animali (il numero di capi a mq di superficie sarà inferiore rispetto a quanto possibile oggi con lo stato attuale dell'allevamento), una migliore gestione e organizzazione del lavoro degli operatori, e una maggiore e migliore produzione di latte di qualità.

In sintesi la realizzazione del presente PSA produrrà i seguenti positivi effetti:

- permetterà il rispetto totale del benessere animale;
- permetterà il consolidamento del reddito aziendale, assicurando la continuità futura dell'attività;
- consentirà la creazione di un nuovo posto di lavoro.

Il tecnico

Dott. Agronomo Rita Bega



CONTRATTO DI AFFITTANZA AGRARIA
EX ART. 45 L.203/82

Con la presente privata scrittura da valere ad ogni effetto di legge tra i Signori:

Lugli Celeste

Nato a Soliera (MO) il 04/08/1940

residente a Campogalliano(MO) Via Croce Lama 55

Codice fiscale: LGLCST40M04I802L;

Proprietario

Società agricola Lugli S.n.c di Lugli Stefano e C.

con sede a Soliera (MO) in Via Croce Lama 55

Codice fiscale: 03393380369, rappresentata in qualità di rappresentante legale dal Sig. Lugli Stefano nato a Soliera (MO) il 29/11/1964 residente in Soliera (MO) Via Croce Lama 55 Codice Fiscale: LGLSFN64S29I802O;

Affittuario

si conviene e si stipula quanto segue:

1. Il Sig. Lugli Celeste concede in affitto alla Società agricola Lugli S.n.c di Lugli Stefano e C., che allo stesso titolo accetta, un fondo agricolo con sovrastanti fabbricati rurali così censiti al N.C.T. del comune di Soliera:

- foglio 33 particella 402 (fabbricati rurali a varie destinazioni in corso di accatastamento)
- foglio 33 particella 481 per Ha 07.62.56 (in parte)
- foglio 33 particella 492 per Ha 0.32.84 (fabbricati rurali)

per un totale di Ha 07.95.40, il tutto comunque ben noto alle parti contraenti nei suoi termini e nei suoi confini, cos' come delimitati in colore giallo nella mappa catastale allegata.

2. Detto affitto avrà inizio con la data del **01/01/2012** ed andrà a terminare il **30/11/2037** per una durata complessiva di annate agrarie **25** (venticinque);

3. Il canone di affitto viene pattuito esclusivamente in denaro, nella misura globale annua di **1000 €** (mille/00), detto importo sarà pagato in unica rata posticipata entro il 30 Ottobre di ogni anno di durata del presente contratto

pagato in unica rata posticipata entro il 30 Ottobre di ogni anno di durata del presente contratto e ciò in deroga all' art. 9 della legge 203/82. Non sono previste le variazioni del canone di cui all'ex art.10 Legge 203/82 o da altre disposizioni.

4. Il terreno agricolo viene consegnato nudo e da arare senza scorte né macchinari, in buono stato di conservazione e manutenzione, e così dovrà essere riconsegnato al termine del contratto

5. L'affittuario riconosce l'idoneità, razionalità ed efficienza delle strutture fondiarie dei terreni affittati ed espressamente sin da ora rinuncia ad avvalersi dei diritti conferitogli dagli art. 16,17,19 e 20 della Legge 203/82 e da ogni altra disposizione di legge in materia di migliorie agrarie e fondiarie, addizioni e trasformazioni.

6. Le spese tecniche, di redazione e registrazione del presente contratto saranno a carico della parte affittuaria.

7. L'affittuario è autorizzato dal proprietario a compiere opere di miglioramento e ristrutturazione sui fabbricati rurali oggetto del contratto compresa la costruzione di impianti di produzione di energia da fonti alternative (fotovoltaico, biomasse). Tali opere dovranno essere realizzate a totale cura e spese dell'affittuario. Al termine del presente contratto, o in caso di risoluzione anticipata dello stesso , qualunque sia la causa, il proprietario riconoscerà all'affittuario un indennizzo calcolandone il valore residuo delle opere sulla base del costo sostenuto e del periodo residuo di ammortamento.

8. Le imposte relative al reddito agrario catastale, verranno pagate dalla parte affittuaria così come previsto dalla disposizione di legge .

9. La parte conduttrice abbandonerà, alla scadenza contrattuale, se non verrà concordato un tempestivo rinnovo, l'appezzamento di terreno oggetto di questo atto, senza che le spetti alcuna indennità o buonuscita, anche ai sensi degli art. 43 e 50 della L. 203/82.

10. La parte conduttrice dovrà coltivare il terreno seguendo i dettami della miglior tecnica agraria: in particolare dovrà curare la manutenzione della rete scolante e della rete viaria aziendale

11. Per quanto qui non derogato le parti rimettono alle norme, usi e consuetudini in materia di contratti agrari.

- RATIFICA SINDACALE EX ART 45 L. 203/1982 -

Intervengono alla stipula del presente atto ai sensi dell'art.45 della legge 203/82, il Sig. Marco Montanari della COPAGRI di Modena in rappresentanza della parte proprietaria, e la Dott.ssa Valeria Camuri della COPAGRI di Modena, in rappresentanza della parte affittuaria, i quali si danno reciprocamente atto di essere intervenuti nel corso delle trattative e di poter sottoscrivere il presente contratto in quanto sono stati contemplati, rappresentati e tutelati gli interessi delle categorie economiche e delle parti. Pertanto i succitati funzionari dei sindacati di categoria pongono la loro firma al presente contratto, che ai sensi dell'art. 45 della Legge 203/82 produce effetti derogativi alle norma di legge in tema di durata del rapporto; entità del canone; miglioramenti; equo indennizzo.

Letto, approvato e sottoscritto.

Modena. 01/01/2012

Le parti

Le OO.SS.

Luigi Celent
Luigi Stfeno

Marco Montanari
Valeria Camuri



AGENZIA DELLE ENTRATE

Regione: 15 FEB. 2012
n. 675 143,79 Corso Quaresima 29

AGENZIA DELLE ENTRATE
F. Luigi Stfeno

INTEGRATA
F. Luigi Stfeno





Camera di Commercio Industria Artigianato e Agricoltura di MODENA

Registro Imprese - Archivio ufficiale della CCIAA

In questa pagina viene esposto un estratto delle informazioni presenti in visura che non può essere considerato esaustivo, ma che ha puramente scopo di sintesi

VISURA ORDINARIA SOCIETA' DI PERSONE

SOCIETA' AGRICOLA LUGLI SNC DI LUGLI STEFANO E C.



XTXD0T

Il QR Code consente di verificare la corrispondenza tra questo documento e quello archiviato al momento dell'estrazione. Per la verifica utilizzare l'App RI QR Code o visitare il sito ufficiale del Registro Imprese.

DATI ANAGRAFICI

Indirizzo Sede legale	SOLIERA (MO) VIA CROCE LAMA 55 CAP 41019
Indirizzo PEC	soc.agricolalugli@pec.it
Numero REA	MO - 383764
Codice fiscale e n.iscr. al Registro Imprese	03393380369
Partita IVA	03393380369
Codice LEI	81560027E7F34BC54B12
Forma giuridica	societa' in nome collettivo
Data atto di costituzione	11/04/2011
Data iscrizione	15/04/2011
Data ultimo protocollo	15/10/2019
Socio Amministratore	LUGLI STEFANO <i>Rappresentante dell'Impresa</i>

ATTIVITA'

Stato attività	attiva
Data inizio attività	15/04/2011
Attività prevalente	allevamento di bovini e produzione di latte crudo.
Codice ATECO	01.41
Codice NACE	01.41
Attività import export	-
Contratto di rete	-
Albi ruoli e licenze	-
Albi e registri ambientali	-

L'IMPRESA IN CIFRE

Ammontare conferimenti	8.000,00
Addetti al 30/09/2019	9
Titolari di cariche	2
Unità locali	0
Pratiche inviate negli ultimi 12 mesi	2
Trasferimenti di sede	0
Partecipazioni (1)	-

CERTIFICAZIONE D'IMPRESA

Attestazioni SOA	-
Certificazioni di QUALITA'	-

DOCUMENTI CONSULTABILI

Fascicolo	sì
Statuto	sì
Altri atti	1

(1) Indica se l'impresa detiene partecipazioni in altre società, desunte da elenchi soci o trasferimenti di quote

Indice

1 Sede	2
2 Informazioni da patti sociali	2
3 Informazioni patrimoniali	3
4 Soci e titolari di cariche o qualifiche	4
5 Trasferimenti d'azienda, fusioni, scissioni, subentri	4
6 Attività, albi ruoli e licenze	5
7 Aggiornamento impresa	5

1 Sede

Indirizzo Sede legale	SOLIERA (MO) VIA CROCE LAMA 55 CAP 41019
Indirizzo PEC	soc.agricolalugli@pec.it
Partita IVA	03393380369
Numero repertorio economico amministrativo (REA)	MO - 383764

codice LEI 81560027E7F34BC54B12
Data scadenza: 29/11/2020

2 Informazioni da patti sociali

Registro Imprese	Codice fiscale e numero di iscrizione: 03393380369 Data di iscrizione: 15/04/2011 Sezioni: Iscritta nella sezione ORDINARIA, Iscritta con la qualifica di IMPRESA AGRICOLA (sezione speciale)
Estremi di costituzione	Data atto di costituzione: 11/04/2011
Oggetto sociale	ATTIVITA' AGRICOLA DI CUI ALL'ART. 2135 C.C. IN PARTICOLARE SVOLGE LE SEGUENTI ATTIVITA': - LA COLTIVAZIONE DEL FONDO; ...
Poteri da statuto o da patti sociali	L'AMMINISTRAZIONE E LA RAPPRESENTANZA DELLA SOCIETA' DI FRONTE AI TERZI ED IN GIUDIZIO, NONCHE' LA FIRMA SOCIALE, SPETTANO A CIASCUNO DEI SOCI IN VIA DISGIUNTA PER GLI ATTI E GLI AFFARI D'ORDINARIA AMMINISTRAZIONE, CONGIUNTAMENTE ...

Estremi di costituzione

iscrizione Registro Imprese Codice fiscale e numero d'iscrizione: 03393380369
del Registro delle Imprese di MODENA
Data iscrizione: 15/04/2011

sezioni Iscritta nella sezione ORDINARIA il 15/04/2011
Iscritta con la qualifica di IMPRESA AGRICOLA (sezione speciale) il 27/07/2011

informazioni costitutive

Data atto di costituzione: 11/04/2011

durata della società

Data termine: 31/12/2050
con proroga tacita di anno in anno

scadenza esercizi

Scadenza primo esercizio: 31/12/2011

Oggetto sociale

ATTIVITA' AGRICOLA DI CUI ALL'ART. 2135 C.C. IN PARTICOLARE SVOLGE LE SEGUENTI ATTIVITA':

- LA COLTIVAZIONE DEL FONDO;
- LA SILVICOLTURA;
- L'ALLEVAMENTO DEL BESTIAME;
- L'ESERCIZIO DI ATTIVITA' CONNESSE ALLE PRECEDENTI.

PER LA COLTIVAZIONE DEL FONDO, PER SILVICOLTURA E PER ALLEVAMENTO DEL BESTIAME SI INTENDONO LE ATTIVITA' DIRETTE ALLA CURA E ALLO SVILUPPO DI UN CICLO BIOLOGICO O DI UNA FASE NECESSARIA DEL CICLO STESSO, DI CARATTERE VEGETALE O ANIMALE, CHE UTILIZZANO O POSSONO UTILIZZARE IL FONDO, IL BOSCO O LE ACQUE DOLCI, SALMASTRE O MARINE.

SI CONSIDERA "CONNESSE" ALLE PRECEDENTI LE ATTIVITA', SVOLTE DALLA STESSA SOCIETA' AGRICOLA, DIRETTE ALLA MANIPOLAZIONE, CONSERVAZIONE, TRASFORMAZIONE, COMMERCIALIZZAZIONE E VALORIZZAZIONE CHE ABBIANO AD OGGETTO PRODOTTI OTTENUTI PREVALENTEMENTE DALLA COLTIVAZIONE DEL FONDO O DEL BOSCO O DALL'ALLEVAMENTO DI ANIMALI; VI RIENTRANO, INOLTRE, LE ATTIVITA' DIRETTE ALLA FORNITURA DI BENI O SERVIZI MEDIANTE L'UTILIZZAZIONE PREVALENTE DI ATTREZZATURE O RISORSE DELL'AZIENDA NORMALMENTE IMPIEGATE NELL'ATTIVITA' AGRICOLA ESERCITATA, COMPRESSE LE ATTIVITA' DI VALORIZZAZIONE DEL TERRITORIO E DEL PATRIMONIO RURALE E FORESTALE NONCHE' LE ATTIVITA' DI AGRITURISMO.

LA SOCIETA' POTRA' ASSUMERE PARTECIPAZIONI ED INTERESSENZE IN ALTRE SOCIETA', IMPRESE O ENTI AVENTI OGGETTO ANALOGO, AFFINE E CONNESSO, PRESTARE GARANZIE DI OGNI SPECIE, PERSONALI, REALI E CAMBIARIE PER OBBLIGAZIONI DI SOCI E DI TERZI E COMPIERE TUTTE LE OPERAZIONI FINANZIARIE, COMMERCIALI, MOBILIARI ED IMMOBILIARI RITENUTE UTILI O NECESSARIE PER IL RAGGIUNGIMENTO DELLO SCOPO SOCIALE, SALVI I LIMITI STABILITI DALLA LEGGE E CON ESCLUSIONE DELLE ATTIVITA' PROFESSIONALI, RISERVATE E DI OGNI ATTIVITA' FINANZIARIA, CREDITIZIA E DI INTERMEDIAZIONE MOBILIARE RISERVATA A NORMA DI LEGGE.

Poteri

poteri da statuto o da patti sociali

L'AMMINISTRAZIONE E LA RAPPRESENTANZA DELLA SOCIETA' DI FRONTE AI TERZI ED IN GIUDIZIO, NONCHE' LA FIRMA SOCIALE, SPETTANO A CIASCUNO DEI SOCI IN VIA DISGIUNTA PER GLI ATTI E GLI AFFARI D'ORDINARIA AMMINISTRAZIONE, CONGIUNTAMENTE A TUTTI I SOCI PER GLI ATTI E GLI AFFARI DI STRAORDINARIA AMMINISTRAZIONE. L'ORGANO AMMINISTRATIVO E' INVESTITO DEI PIU' AMPI POTERI PER LA GESTIONE, LO SVILUPPO L'INCREMENTO DELLA SOCIETA', POTENDO COMPIERE TUTTI GLI ATTI NECESSARI ALLA REALIZZAZIONE DELLO SCOPO SOCIALE, IVI COMPRESA LA POSSIBILITA' DI ATTRIBUIRE DELEGHE AD UNO O PIU' DEGLI AMMINISTRATORI O DI NOMINARE PROCURATORI MUNITI DI TUTTI O DI PARTE DEI PROPRI POTERI. DELEGHE ED ULTERIORI ATTRIBUZIONI VEDI L'ART. 7 DEI PATTI SOCIALI.

ripartizione degli utili e delle perdite tra i soci

INFORMAZIONE PRESENTE NELLO STATUTO/ATTO COSTITUTIVO

3 Informazioni patrimoniali

Conferimenti

Valore nominale dei conferimenti in Euro 8.000,00

4 Soci e titolari di cariche o qualifiche

Socio Amministratore
Socio Amministratore

LUGLI STEFANO
LUGLI SARA

Rappresentante dell'impresa

Socio Amministratore

LUGLI STEFANO

domicilio

carica

poteri

proprietà della quota

quota

Rappresentante dell'impresa
Nato a SOLIERA (MO) il 29/11/1964
Codice fiscale: LGLSFN64S29I802O
SOLIERA (MO) VIA GROCE LAMA 55 CAP 41019

socio amministratore
Nominato con atto del 11/04/2011
Data iscrizione: 15/04/2011

CON RAPPRESENTANZA

TIPO DIRITTO: PROPRIETA'

Quota: 4.000,00

Valuta: Euro

Socio Amministratore

LUGLI SARA

domicilio

carica

poteri

proprietà della quota

quota

Nata a CARPI (MO) il 18/10/1992
Codice fiscale: LGLSRA92R58B819H
SOLIERA (MO) VIA GROCE LAMA 55 CAP 41019

socio amministratore
Nominato con atto del 11/04/2011
Data iscrizione: 15/04/2011

CON RAPPRESENTANZA

TIPO DIRITTO: PROPRIETA'

Quota: 4.000,00

Valuta: Euro

5 Trasferimenti d'azienda, fusioni, scissioni, subentri

Trasferimenti d'azienda e compravendite

Tipo di atto	Data atto	Nr protocollo	Cedente	Cessionario
conferimento	11/04/2011	MO-2011-14772	LUGLI STEFANO C.F. LGLSFN64S29I802O	SOCIETA' AGRICOL[.] C.F. 03393380369

Trasferimenti di proprietà o godimento d'azienda

conferimento

estremi della pratica

estremi ed oggetto dell'atto

Data atto: 11/04/2011
Data protocollo: 14/04/2011
Notaio: FGRFRZ71A25G393Y
Numero repertorio: 19679/7108
Data deposito: 14/04/2011
Numero protocollo: MO-2011-14772
Cedente: **LUGLI STEFANO**
Codice fiscale: LGLSFN64S29I802O
Cessionario: **SOCIETA' AGRICOLA LUGLI SNC DI LUGLI STEFANO E C.**
Codice fiscale: 03393380369

6 Attività, albi ruoli e licenze

Addetti	9
Data d'inizio dell'attività dell'impresa	15/04/2011
Attività prevalente	ALLEVAMENTO DI BOVINI E PRODUZIONE DI LATTE CRUDO.

Attività

inizio attività

(informazione storica)

Data inizio dell'attività dell'impresa: 15/04/2011

attività prevalente esercitata dall'impresa

ALLEVAMENTO DI BOVINI E PRODUZIONE DI LATTE CRUDO.

attività agricola

ALLEVAMENTO DI BOVINI, PRODUZIONE DI LATTE CRUDO E COLTIVAZIONI MISTE DI CEREALI ED ALTRI SEMINATIVI.

Come previsto dal DLGS n. 99/2004, si considera imprenditore agricolo professionale e svolge l'attività dal 15/04/2011

classificazione ATECORI 2007 dell'attività

(classificazione desunta dall'attività dichiarata)

Codice: 01.41 - allevamento di bovini e bufale da latte, produzione di latte crudo

Importanza: primaria Registro Imprese

Data inizio: 15/04/2011

Codice: 01.11.4 - coltivazioni miste di cereali, legumi da granella e semi oleosi

Importanza: secondaria Registro Imprese

Data inizio: 15/04/2011

Addetti

(elaborazione da fonte INPS)

Numero addetti dell'impresa rilevati nell'anno 2019

(Dati rilevati al 30/09/2019)

	I trimestre	II trimestre	III trimestre	Valore medio
Dipendenti	8	9	10	9
Indipendenti	0	0	0	0
Totale	8	9	10	9

Addetti nel comune di SOLIERA

(MO)

Sede

	I trimestre	II trimestre	III trimestre	Valore medio
Dipendenti	8	9	10	9
Indipendenti	0	0	0	0
Totale	8	9	10	9

7 Aggiornamento impresa

Data ultimo protocollo	15/10/2019
-------------------------------	------------

Anagrafe delle Aziende Agricole

(servizio di consultazione senza valore certificativo)

QUADRO AZIENDA

Anagrafe Azienda

CUAA (Codice Fiscale): 03393380369
Partita IVA: **03393380369**
Denominazione: **SOCIETA' AGRICOLA LUGLI SNC DI LUGLI STEFANO E C.**
Forma Giuridica: **SOCIETA' IN NOME COLLETTIVO**
REA CCIAA: **MO** Numero: **383764**
Motivo esenzioni:

Sede Legale

Indirizzo: **VIA CROCE LAMA 55**
Località:
Comune: **SOLIERA** Provincia: **MO** Cap: **41019**
Stato Estero: Città Estera:
Telefono: Fax:
Indirizzo e-
pec: **SOC.AGRICOLALUGLI@PEC.IT**

Posizione Azienda

Azienda cessata il:

Azienda validata

Posizione validata da: **VISANI FEDERICA** in data: **19/09/2019**
Documentazione a **INVALIDAZIONE PER ANOMALIE** del: **19/10/2017**
NEL FASCICOLO DIGITALE

Gestore fascicolo: **EMILIA ROMAGNA**

Gestione fascicolo digitale:

Informazione fornita **CAA** in data: **06/09/2019**

Iscrizione Anagrafe

Gestore anagrafico: **CAA DEGLI AGRICOLTORI MODENA**
Indirizzo: **VIA EMILIA OVEST, 101**
Comune: **MODENA** Provincia: **MO** Cap: **41100**
Data richiesta: **11/12/2018**
Data inizi o: **11/12/2018**

Anagrafe delle Aziende Agricole

(servizio di consultazione senza valore certificativo)

QUADRO IBAN

Azienda

CUAA (Codice Fiscale): **03393380369**
Partita IVA: **03393380369**
Denominazione: **SOCIETA' AGRICOLA LUGLI SNC DI LUGLI STEFANO E C.**
Indirizzo: **VIA CROCE LAMA 55**
Comune: **SOLIERA**
Provincia: **MO**

Istituto	Filiale	Iban	Pref.	Anomal	Cessato il
BPER BANCA S.P.A.	FILIALE DI LIMIDI DI SOLIERA	IT06Z0538767050000001987202	S	N	

Anagrafe delle Aziende Agricole

(servizio di consultazione senza valore certificativo)

QUADRO PERSONE

Azienda

CUAA (Codice Fiscale):	03393380369		
Partita IVA:	03393380369		
Denominazione:	SOCIETA' AGRICOLA LUGLI SNC DI LUGLI STEFANO E C.		
Indirizzo:	VIA CROCE LAMA 55		
Comune:	SOLIERA	Provincia:	MO Cap: 41019

Dati Anagrafici Persona

Cod.Fiscale:	LGLSFN64S29I8020		
Cognome:	LUGLI		
Nome:	STEFANO		
Data Nascita:	29/11/1964	Sesso:	M
Comune Nascita:	SOLIERA	Provincia:	MO
Stato Estero Nascita:		Città	
Referente:	S		
Indirizzo:	VIA CROCE LAMA 55		
Località:			
Comune:	SOLIERA	Provincia:	MO
Stato Estero:			
Telefono:			
Indirizzo e-mail:			

Ruoli della persona:

Ruolo:	SOCIO AMMINISTRATORE		
Data inizio	11/04/2011	Data fine:	

Fonte Informativa

Informazione fornita	In data:
----------------------	----------

CAA

Dati Anagrafici Persona

Cod.Fiscale: **LGLSRA92R58B819H**

Cognome: **LUGLI**

Nome: **SARA**

Data Nascita: **18/10/1992**

Sesso: **F**

Comune Nascita: **CARPI**

Provincia: **MO**

Stato Estero Nascita:

Città

Referente: **N**

Indirizzo: **VIA CROCE LAMA 55**

Località:

Comune: **SOLIERA**

Provincia: **MO**

Stato Estero:

Telefono:

Indirizzo e-mail:

Ruoli della persona:

Ruolo: **SOCIO AMMINISTRATORE**

Data inizio **11/04/2011**

Data fine:

Fonte Informativa

Informazione fornita

In data:

CAA

Anagrafe delle Aziende Agricole

(servizio di consultazione senza valore certificativo)

QUADRO TERRENI

Azienda

CUAA (Codice Fiscale): **03393380369**
 Partita IVA: **03393380369**
 Denominazione: **SOCIETA' AGRICOLA LUGLI SNC DI LUGLI STEFANO E C.**
 Indirizzo: **VIA CROCE LAMA 55**
 Località:
 Comune: **SOLIERA** Provincia: **MO** Cap: **41019**

Possessi

SUPERFICIE TOTALE POSSESSO = 143.3208 HA

Prov.	Comune	Sezione	Foglio	Part.	Sub.	Sup.	Sup. Possesso	Sup. Eleg. Pos.	Perc. Eleg.
MO	CAMPOGALLIANO		5	77	000	1.1456	1.1456	1.1446	100
Contenzioso	Supero	Anomalia	Irriguo	Rotazione Colturale			Tot. Sup. Macrouso		
N	N	N	SI	PARTICELLA CON CICLO SEMINATIVO			1.1447		

Contratti

Forma possesso	Conduzion	Data inizio	Data fine	Sup. possesso
AFFITTO AI SENSI DELLA L.203/82	S	11/11/2017	10/11/2020	1.1456

Macrousi

Descrizione	Fonte	Superficie
040 SUPERFICI SEMINABILI		1.0222
780 ELEMENTI CARATTERISTICI DEL PAESAGGIO		0.0810
880 USO NON AGRICOLO - FABBRICATI (AREE OCCUPATE DA FABBRICATI, GIARDINI)		0.0415

Prov.	Comune	Sezione	Foglio	Part.	Sub.	Sup.	Sup. Possesso	Sup. Eleg. Pos.	Perc. Eleg.
MO	CAMPOGALLIANO		5	78	000	3.7285	3.7285	3.8818	100
Contenzioso	Supero	Anomalia	Irriguo	Rotazione Colturale			Tot. Sup. Macrouso		
N	N	N	SI	PARTICELLA CON CICLO SEMINATIVO			3.8819		

Contratti

Forma possesso	Conduzion	Data inizio	Data fine	Sup. possesso
AFFITTO AI SENSI DELLA L.203/82	S	11/11/2017	10/11/2020	3.7285

Macrousi

Descrizione	Fonte	Superficie
040 SUPERFICI SEMINABILI		2.3534
100 COLTURE PERMANENTI (ARBOREE)		0.1923
780 ELEMENTI CARATTERISTICI DEL PAESAGGIO		0.0008
880 USO NON AGRICOLO - FABBRICATI (AREE OCCUPATE DA FABBRICATI, GIARDINI)		1.3354

Prov. MO	Comune CAMPOGALLIANO	Sezione	Foglio 5	Part. 82	Sub. 000	Sup. 5.0452	Sup. Possesso 5.0452	Sup. Eleg. Pos. 5.0395	Perc. Eleg. 100
-----------------	-----------------------------	---------	-----------------	-----------------	-----------------	--------------------	-----------------------------	-------------------------------	------------------------

Contenzioso N	Supero N	Anomalia N	Irriguo SI	Rotazione Colturale PARTICELLA CON CICLO SEMINATIVO	Tot. Sup. Macrouso 5.0394
----------------------	-----------------	-------------------	-------------------	--	----------------------------------

Contratti					
Forma possesso	Conduzion	Data inizio	Data fine	Sup. possesso	
AFFITTO AI SENSI DELLA L.203/82	S	20/04/2018	10/11/2023	5.0452	

Macrousi			
Descrizione	Fonte		Superficie
040 SUPERFICI SEMINABILI			4.8358
100 COLTURE PERMANENTI (ARBOREE)			0.0263
780 ELEMENTI CARATTERISTICI DEL PAESAGGIO			0.1773

Prov. MO	Comune CAMPOGALLIANO	Sezione	Foglio 5	Part. 83	Sub. 000	Sup. 2.8174	Sup. Possesso 1.4500	Sup. Eleg. Pos. 1.4500	Perc. Eleg. 51.28
-----------------	-----------------------------	---------	-----------------	-----------------	-----------------	--------------------	-----------------------------	-------------------------------	--------------------------

Contenzioso N	Supero N	Anomalia S	Irriguo SI	Rotazione Colturale PARTICELLA CON CICLO SEMINATIVO	Tot. Sup. Macrouso 1.3754
----------------------	-----------------	-------------------	-------------------	--	----------------------------------

Contratti					
Forma possesso	Conduzion	Data inizio	Data fine	Sup. possesso	
AFFITTO AI SENSI DELLA L.203/82	S	20/04/2018	10/11/2023	1.4500	

Macrousi			
Descrizione	Fonte		Superficie
040 SUPERFICI SEMINABILI			1.3432
100 COLTURE PERMANENTI (ARBOREE)			0.0178
780 ELEMENTI CARATTERISTICI DEL PAESAGGIO			0.0144

Prov. MO	Comune CAMPOGALLIANO	Sezione	Foglio 7	Part. 22	Sub. 000	Sup. 0.7480	Sup. Possesso 0.7480	Sup. Eleg. Pos. 0.8254	Perc. Eleg. 100
-----------------	-----------------------------	---------	-----------------	-----------------	-----------------	--------------------	-----------------------------	-------------------------------	------------------------

Contenzioso N	Supero N	Anomalia N	Irriguo NON DICHIARATO	Rotazione Colturale NON DICHIARATO	Tot. Sup. Macrouso 0.8254
----------------------	-----------------	-------------------	-------------------------------	---	----------------------------------

Contratti					
Forma possesso	Conduzion	Data inizio	Data fine	Sup. possesso	
AFFITTO AI SENSI DELLA L.203/82	S	11/11/2017	10/11/2020	0.7480	

Macrousi			
Descrizione	Fonte		Superficie
040 SUPERFICI SEMINABILI			0.1388
840 USO NON AGRICOLO - TARE ED INCOLTI (AREE OCCUPATE CAPEZZAGNE, CAVE,			0.6866

Zone
FASCE ALTIMETRICHE PTCP - PIANURA (difforme da GIS)

CUAA Proprietari
MGNLCN26H70F257L

Prov. MO	Comune CAMPOGALLIANO	Sezione	Foglio 7	Part. 23	Sub. 000	Sup. 3.7313	Sup. Possesso 3.7313	Sup. Eleg. Pos. 3.7199	Perc. Eleg. 100
-----------------	-----------------------------	---------	-----------------	-----------------	-----------------	--------------------	-----------------------------	-------------------------------	------------------------

Contenzioso N	Supero N	Anomalia N	Irriguo NON DICHIARATO	Rotazione Colturale NON DICHIARATO	Tot. Sup. Macrouso 3.7199
----------------------	-----------------	-------------------	-------------------------------	---	----------------------------------

Contratti				
Forma possesso	Conduzion	Data inizio	Data fine	Sup. possesso
AFFITTO AI SENSI DELLA L.203/82	S	11/11/2017	10/11/2020	3.7313

Macrousi		
Descrizione	Fonte	Superficie
040 SUPERFICI SEMINABILI		3.7199

Zone
FASCE ALTIMETRICHE PTCP - PIANURA (difforme da GIS)

CUAA Proprietari
MGNLCN26H70F257L

Prov.	Comune	Sezione	Foglio	Part.	Sub.	Sup.	Sup. Possesso	Sup. Eleg. Pos.	Perc. Eleg.
MO	CAMPOGALLIANO		15	23	000	7.8640	1.0000	1.0003	12.72

Contenzioso	Supero	Anomalia	Irriguo	Rotazione Colturale	Tot. Sup. Macrouso
N	N	S	SI	PARTICELLA CON CICLO SEMINATIVO	1.0482

Contratti				
Forma possesso	Conduzion	Data inizio	Data fine	Sup. possesso
AFFITTO AI SENSI DELLA L.203/82	S	01/06/2016	30/05/2020	1.0000

Macrousi		
Descrizione	Fonte	Superficie
040 SUPERFICI SEMINABILI		0.3522
880 USO NON AGRICOLO - FABBRICATI (AREE OCCUPATE DA FABBRICATI, GIARDINI)		0.6916
920 USO NON AGRICOLO - ALTRO (AREE OCCUPATE DA ACQUE)		0.0044

Prov.	Comune	Sezione	Foglio	Part.	Sub.	Sup.	Sup. Possesso	Sup. Eleg. Pos.	Perc. Eleg.
MO	CAMPOGALLIANO		26	150	000	0.0140	0.0140	0.0158	100

Contenzioso	Supero	Anomalia	Irriguo	Rotazione Colturale	Tot. Sup. Macrouso
N	N	N	SI	PARTICELLA SENZA ROTAZIONE COLTURALE	0.0158

Contratti				
Forma possesso	Conduzion	Data inizio	Data fine	Sup. possesso
AFFITTO AI SENSI DELLA L.203/82	S	11/11/2016	10/11/2021	0.0140

Macrousi		
Descrizione	Fonte	Superficie
040 SUPERFICI SEMINABILI		0.0155
780 ELEMENTI CARATTERISTICI DEL PAESAGGIO		0.0003

Zone
FASCE ALTIMETRICHE PTCP - PIANURA (difforme da GIS)

CUAA Proprietari
RNCMRS34A43B539V

Prov.	Comune	Sezione	Foglio	Part.	Sub.	Sup.	Sup. Possesso	Sup. Eleg. Pos.	Perc. Eleg.
MO	CAMPOGALLIANO		26	345	000	4.4181	4.4181	4.3742	100

Contenzioso	Supero	Anomalia	Irriguo	Rotazione Colturale	Tot. Sup. Macrouso
N	N	N	SI	PARTICELLA CON CICLO SEMINATIVO	4.3741

Contratti				
Forma possesso	Conduzion	Data inizio	Data fine	Sup. possesso
AFFITTO AI SENSI DELLA L.203/82	S	11/11/2016	10/11/2021	4.4181

Macrousi		
Descrizione	Fonte	Superficie
040 SUPERFICI SEMINABILI		4.2433
880 USO NON AGRICOLO - FABBRICATI (AREE OCCUPATE DA FABBRICATI, GIARDINI)		0.1308

Prov. **MO** Comune **CARPI** Sezione Foglio **55** Part. **12** Sub. **000** Sup. **0.4215** Sup. Possesso **0.4215** Sup. Eleg. Pos. **0.4071** Perc. Eleg. **100**

Contenzioso **N** Supero **N** Anomalia **N** Irriguo **SI** Rotazione Colturale **PARTICELLA SENZA ROTAZIONE COLTURALE** Tot. Sup. Macrouso **0.4071**

Contratti					
Forma possesso	Conduzion	Data inizio	Data fine	Sup. possesso	
AFFITTO AI SENSI DELLA L.203/82	S	11/11/2018	10/11/2022	0.4215	

Macrousi		
Descrizione	Fonte	Superficie
560 PASCOLO POLIFITA (TIPO ALPEGGI)		0.3013
880 USO NON AGRICOLO - FABBRICATI (AREE OCCUPATE DA FABBRICATI, GIARDINI)		0.1058

Zone
 ZONE DI TUTELA DEI CARATTERI AMBIENTALI DI LAGHI, BACINI E CORSI D ACQUA. (ARTT. 17 E 34 DEL PTPR) (difforme da GIS)
 FASCE ALTIMETRICHE PTCP - PIANURA (difforme da GIS)
 ZONA VULNERABILE AI NITRATI (difforme da GIS)

CUAA Proprietari
 SCHMRS29P42F257X

Prov. **MO** Comune **CARPI** Sezione Foglio **55** Part. **40** Sub. **000** Sup. **0.7070** Sup. Possesso **0.7070** Sup. Eleg. Pos. **0.7090** Perc. Eleg. **100**

Contenzioso **N** Supero **N** Anomalia **N** Irriguo **SI** Rotazione Colturale **PARTICELLA SENZA ROTAZIONE COLTURALE** Tot. Sup. Macrouso **0.7090**

Contratti					
Forma possesso	Conduzion	Data inizio	Data fine	Sup. possesso	
AFFITTO AI SENSI DELLA L.203/82	S	11/11/2018	10/11/2022	0.7070	

Macrousi		
Descrizione	Fonte	Superficie
040 SUPERFICI SEMINABILI		0.6729
560 PASCOLO POLIFITA (TIPO ALPEGGI)		0.0067
880 USO NON AGRICOLO - FABBRICATI (AREE OCCUPATE DA FABBRICATI, GIARDINI)		0.0294

Zone
 ZONA VULNERABILE AI NITRATI (difforme da GIS)
 FASCE ALTIMETRICHE PTCP - PIANURA (difforme da GIS)
 ZONE DI TUTELA DEI CARATTERI AMBIENTALI DI LAGHI, BACINI E CORSI D ACQUA. (ARTT. 17 E 34 DEL PTPR) (difforme da GIS)

CUAA Proprietari
 SCHMRS29P42F257X

Prov. **MO** Comune **CARPI** Sezione Foglio **55** Part. **44** Sub. **000** Sup. **2.5550** Sup. Possesso **2.5550** Sup. Eleg. Pos. **2.5587** Perc. Eleg. **100**

Contenzioso **N** Supero **N** Anomalia **N** Irriguo **SI** Rotazione Colturale **PARTICELLA SENZA ROTAZIONE COLTURALE** Tot. Sup. Macrouso **2.5588**

Contratti				
Forma possesso	Conduzion	Data inizio	Data fine	Sup. possesso
AFFITTO AI SENSI DELLA L.203/82	S	11/11/2018	10/11/2022	2.5550

Macrousi		
Descrizione	Fonte	Superficie
040 SUPERFICI SEMINABILI		2.4612
560 PASCOLO POLIFITA (TIPO ALPEGGI)		0.0014
780 ELEMENTI CARATTERISTICI DEL PAESAGGIO		0.0059
880 USO NON AGRICOLO - FABBRICATI (AREE OCCUPATE DA FABBRICATI, GIARDINI)		0.0903

Zone
ZONE DI TUTELA DEI CARATTERI AMBIENTALI DI LAGHI, BACINI E CORSI D ACQUA. (ARTT. 17 E 34 DEL PTPR) (difforme da GIS)
ZONA VULNERABILE AI NITRATI (difforme da GIS)
FASCE ALTIMETRICHE PTCP - PIANURA (difforme da GIS)

CUAA Proprietari
SCHMRS29P42F257X

Prov. MO	Comune CARPI	Sezione	Foglio 55	Part. 46	Sub. 000	Sup. 0.0215	Sup. Possesso 0.0215	Sup. Eleg. Pos. 0.0210	Perc. Eleg. 100
Contenzioso N	Supero N	Anomalia N	Irriguo SI	Rotazione Colturale PARTICELLA SENZA ROTAZIONE COLTURALE			Tot. Sup. Macrouso 0.0210		

Contratti				
Forma possesso	Conduzion	Data inizio	Data fine	Sup. possesso
AFFITTO AI SENSI DELLA L.203/82	S	11/11/2018	10/11/2022	0.0215

Macrousi		
Descrizione	Fonte	Superficie
040 SUPERFICI SEMINABILI		0.0169
780 ELEMENTI CARATTERISTICI DEL PAESAGGIO		0.0041

Zone
ZONE DI TUTELA DEI CARATTERI AMBIENTALI DI LAGHI, BACINI E CORSI D ACQUA. (ARTT. 17 E 34 DEL PTPR) (difforme da GIS)
FASCE ALTIMETRICHE PTCP - PIANURA (difforme da GIS)

CUAA Proprietari
SCHMRS29P42F257X

Prov. MO	Comune CARPI	Sezione	Foglio 55	Part. 146	Sub. 000	Sup. 0.0159	Sup. Possesso 0.0159	Sup. Eleg. Pos. 0.0266	Perc. Eleg. 100
Contenzioso N	Supero N	Anomalia N	Irriguo SI	Rotazione Colturale PARTICELLA SENZA ROTAZIONE COLTURALE			Tot. Sup. Macrouso 0.0266		

Contratti				
Forma possesso	Conduzion	Data inizio	Data fine	Sup. possesso
AFFITTO AI SENSI DELLA L.203/82	S	11/11/2018	10/11/2022	0.0159

Macrousi		
Descrizione	Fonte	Superficie
560 PASCOLO POLIFITA (TIPO ALPEGGI)		0.0009
880 USO NON AGRICOLO - FABBRICATI (AREE OCCUPATE DA FABBRICATI, GIARDINI)		0.0257

Zone
ZONE DI TUTELA DEI CARATTERI AMBIENTALI DI LAGHI, BACINI E CORSI D ACQUA. (ARTT. 17 E 34 DEL PTPR) (difforme da GIS)
ZONA VULNERABILE AI NITRATI (difforme da GIS)
FASCE ALTIMETRICHE PTCP - PIANURA (difforme da GIS)

CUAA Proprietari	
SCHMRS29P42F257X	

Prov. MO	Comune CARPI	Sezione	Foglio 72	Part. 1	Sub. 000	Sup. 14.4380	Sup. Possesso 14.4380	Sup. Eleg. Pos. 14.4840	Perc. Eleg. 100
-----------------	---------------------	---------	------------------	----------------	-----------------	---------------------	------------------------------	--------------------------------	------------------------

Contenzioso N	Supero N	Anomalia N	Irriguo SI	Rotazione Culturale PARTICELLA SENZA ROTAZIONE COLTURALE			Tot. Sup. Macrouso 14.4413
----------------------	-----------------	-------------------	-------------------	---	--	--	-----------------------------------

Contratti						
Forma possesso			Conduzion	Data inizio	Data fine	Sup. possesso
AFFITTO AI SENSI DELLA L.203/82			S	11/11/2018	10/11/2022	14.4380

Macrousi			
Descrizione		Fonte	Superficie
040 SUPERFICI SEMINABILI			14.3609
100 COLTURE PERMANENTI (ARBOREE)			0.0113
880 USO NON AGRICOLO - FABBRICATI (AREE OCCUPATE DA FABBRICATI, GIARDINI)			0.0691

Zone	
FASCE ALTIMETRICHE PTCP - PIANURA (difforme da GIS)	

CUAA Proprietari	
SCHMRS29P42F257X	

Prov. MO	Comune CARPI	Sezione	Foglio 72	Part. 2	Sub. 000	Sup. 1.9440	Sup. Possesso 1.9440	Sup. Eleg. Pos. 1.9373	Perc. Eleg. 100
-----------------	---------------------	---------	------------------	----------------	-----------------	--------------------	-----------------------------	-------------------------------	------------------------

Contenzioso N	Supero N	Anomalia N	Irriguo SI	Rotazione Culturale PARTICELLA SENZA ROTAZIONE COLTURALE			Tot. Sup. Macrouso 1.9372
----------------------	-----------------	-------------------	-------------------	---	--	--	----------------------------------

Contratti						
Forma possesso			Conduzion	Data inizio	Data fine	Sup. possesso
AFFITTO AI SENSI DELLA L.203/82			S	11/11/2018	10/11/2022	1.9440

Macrousi			
Descrizione		Fonte	Superficie
040 SUPERFICI SEMINABILI			1.8031
880 USO NON AGRICOLO - FABBRICATI (AREE OCCUPATE DA FABBRICATI, GIARDINI)			0.1341

Zone	
FASCE ALTIMETRICHE PTCP - PIANURA (difforme da GIS)	

CUAA Proprietari	
SCHMRS29P42F257X	

Prov. MO	Comune CARPI	Sezione	Foglio 72	Part. 67	Sub. 000	Sup. 1.0345	Sup. Possesso 1.0345	Sup. Eleg. Pos. 1.0212	Perc. Eleg. 100
-----------------	---------------------	---------	------------------	-----------------	-----------------	--------------------	-----------------------------	-------------------------------	------------------------

Contenzioso N	Supero N	Anomalia N	Irriguo SI	Rotazione Culturale PARTICELLA CON CICLO SEMINATIVO			Tot. Sup. Macrouso 1.0200
----------------------	-----------------	-------------------	-------------------	--	--	--	----------------------------------

Contratti						
Forma possesso			Conduzion	Data inizio	Data fine	Sup. possesso
AFFITTO AI SENSI DELLA L.203/82			S	11/11/2018	10/11/2022	1.0345

Macrousi			
Descrizione		Fonte	Superficie
040 SUPERFICI SEMINABILI			0.9940
100 COLTURE PERMANENTI (ARBOREE)			0.0090
880 USO NON AGRICOLO - FABBRICATI (AREE OCCUPATE DA FABBRICATI, GIARDINI)			0.0170

Zone									
FASCE ALTIMETRICHE PTCP - PIANURA (difforme da GIS)									
CUAA Proprietari									
SCHMRS29P42F257X									

Prov. MO	Comune CARPI	Sezione	Foglio 72	Part. 69	Sub. 000	Sup. 1.4891	Sup. Possesso 1.4891	Sup. Eleg. Pos. 1.4964	Perc. Eleg. 100
Contenzioso N	Supero N	Anomalia N	Irriguo SI	Rotazione Colturale PARTICELLA CON CICLO SEMINATIVO			Tot. Sup. Macrouso 1.4965		

Contratti									
Forma possesso				Conduzion	Data inizio	Data fine	Sup. possesso		
AFFITTO AI SENSI DELLA L.203/82				S	11/11/2018	10/11/2022	1.4891		

Macrousi									
Descrizione						Fonte	Superficie		
040 SUPERFICI SEMINABILI							1.4629		
880 USO NON AGRICOLO - FABBRICATI (AREE OCCUPATE DA FABBRICATI, GIARDINI)							0.0336		

Zone									
FASCE ALTIMETRICHE PTCP - PIANURA (difforme da GIS)									
CUAA Proprietari									
SCHMRS29P42F257X									

Prov. MO	Comune CARPI	Sezione	Foglio 126	Part. 92	Sub. 4	Sup. 0.0187	Sup. Possesso 0.0187	Sup. Eleg. Pos. 0.0187	Perc. Eleg. 100
Contenzioso N	Supero N	Anomalia S	Irriguo NON DICHIARATO	Rotazione Colturale NON DICHIARATO			Tot. Sup. Macrouso		

Contratti									
Forma possesso				Conduzion	Data inizio	Data fine	Sup. possesso		
PROPRIETA'				S	25/01/2019		0.0187		

Prov. MO	Comune CARPI	Sezione	Foglio 126	Part. 92	Sub. 5	Sup. 0.0144	Sup. Possesso 0.0144	Sup. Eleg. Pos. 0.0144	Perc. Eleg. 100
Contenzioso N	Supero N	Anomalia S	Irriguo NON DICHIARATO	Rotazione Colturale NON DICHIARATO			Tot. Sup. Macrouso		

Contratti									
Forma possesso				Conduzion	Data inizio	Data fine	Sup. possesso		
PROPRIETA'				S	25/01/2019		0.0144		

Prov. MO	Comune CARPI	Sezione	Foglio 126	Part. 94	Sub. 000	Sup. 0.1680	Sup. Possesso 0.1680	Sup. Eleg. Pos. 0.1736	Perc. Eleg. 100
Contenzioso N	Supero N	Anomalia S	Irriguo NON DICHIARATO	Rotazione Colturale NON DICHIARATO			Tot. Sup. Macrouso		

Contratti									
Forma possesso				Conduzion	Data inizio	Data fine	Sup. possesso		
PROPRIETA'				S	25/01/2019		0.1680		

Prov. MO	Comune CARPI	Sezione	Foglio 126	Part. 95	Sub. 000	Sup. 0.5960	Sup. Possesso 0.5960	Sup. Eleg. Pos. 0.5947	Perc. Eleg. 100
-----------------	---------------------	---------	-------------------	-----------------	-----------------	--------------------	-----------------------------	-------------------------------	------------------------

Contenzioso N	Supero N	Anomalia S	Irriguo NON DICHIARATO	Rotazione Colturale NON DICHIARATO	Tot. Sup. Macrouso
----------------------	-----------------	-------------------	-------------------------------	---	--------------------

Contratti					
Forma possesso	Conduzion	Data inizio	Data fine	Sup. possesso	
PROPRIETA'	S	25/01/2019		0.5960	

Prov. MO	Comune CARPI	Sezione	Foglio 126	Part. 96	Sub. 000	Sup. 3.0160	Sup. Possesso 3.0160	Sup. Eleg. Pos. 3.0139	Perc. Eleg. 100
-----------------	---------------------	---------	-------------------	-----------------	-----------------	--------------------	-----------------------------	-------------------------------	------------------------

Contenzioso N	Supero N	Anomalia S	Irriguo NON DICHIARATO	Rotazione Colturale NON DICHIARATO	Tot. Sup. Macrouso
----------------------	-----------------	-------------------	-------------------------------	---	--------------------

Contratti					
Forma possesso	Conduzion	Data inizio	Data fine	Sup. possesso	
PROPRIETA'	S	25/01/2019		3.0160	

Prov. MO	Comune CARPI	Sezione	Foglio 126	Part. 100	Sub. 000	Sup. 2.1530	Sup. Possesso 2.1530	Sup. Eleg. Pos. 2.1496	Perc. Eleg. 100
-----------------	---------------------	---------	-------------------	------------------	-----------------	--------------------	-----------------------------	-------------------------------	------------------------

Contenzioso N	Supero N	Anomalia S	Irriguo SI	Rotazione Colturale PARTICELLA SENZA ROTAZIONE COLTURALE	Tot. Sup. Macrouso
----------------------	-----------------	-------------------	-------------------	---	--------------------

Contratti					
Forma possesso	Conduzion	Data inizio	Data fine	Sup. possesso	
PROPRIETA'	S	25/01/2019		2.1530	

Prov. MO	Comune CARPI	Sezione	Foglio 126	Part. 101	Sub. 000	Sup. 7.7550	Sup. Possesso 7.7550	Sup. Eleg. Pos. 7.7583	Perc. Eleg. 100
-----------------	---------------------	---------	-------------------	------------------	-----------------	--------------------	-----------------------------	-------------------------------	------------------------

Contenzioso N	Supero N	Anomalia S	Irriguo NON DICHIARATO	Rotazione Colturale NON DICHIARATO	Tot. Sup. Macrouso
----------------------	-----------------	-------------------	-------------------------------	---	--------------------

Contratti					
Forma possesso	Conduzion	Data inizio	Data fine	Sup. possesso	
PROPRIETA'	S	25/01/2019		7.7550	

Prov. MO	Comune CARPI	Sezione	Foglio 126	Part. 173	Sub. 000	Sup. 4.7605	Sup. Possesso 4.7605	Sup. Eleg. Pos. 4.7777	Perc. Eleg. 100
-----------------	---------------------	---------	-------------------	------------------	-----------------	--------------------	-----------------------------	-------------------------------	------------------------

Contenzioso N	Supero N	Anomalia S	Irriguo NON DICHIARATO	Rotazione Colturale NON DICHIARATO	Tot. Sup. Macrouso
----------------------	-----------------	-------------------	-------------------------------	---	--------------------

Contratti					
Forma possesso	Conduzion	Data inizio	Data fine	Sup. possesso	
PROPRIETA'	S	25/01/2019		4.7605	

Prov. Comune Sezione Foglio Part. Sub. Sup. Sup. Possesso Sup. Eleg. Pos. Perc. Eleg.
MO CARPI 148 165 000 0.9237 0.9237 0.9282 100

Contenzioso Supero Anomalia Irriguo Rotazione Colturale Tot. Sup. Macroso
N N N SI PARTICELLA SENZA ROTAZIONE COLTURALE 0.9282

Contratti						
Forma possesso			Conduzion	Data inizio	Data fine	Sup. possesso
AFFITTO AI SENSI DELLA L.203/82			S	11/11/2017	10/11/2020	0.9237

Macrousi			
Descrizione		Fonte	Superficie
040 SUPERFICI SEMINABILI			0.9055
100 COLTURE PERMANENTI (ARBOREE)			0.0097
880 USO NON AGRICOLO - FABBRICATI (AREE OCCUPATE DA FABBRICATI, GIARDINI)			0.0130

CUAA Proprietari	
GSPLNZ33M50H223R	

Prov. Comune Sezione Foglio Part. Sub. Sup. Sup. Possesso Sup. Eleg. Pos. Perc. Eleg.
MO CARPI 148 329 000 2.9311 2.9311 2.9366 100

Contenzioso Supero Anomalia Irriguo Rotazione Colturale Tot. Sup. Macroso
N N N SI PARTICELLA SENZA ROTAZIONE COLTURALE 2.9366

Contratti						
Forma possesso			Conduzion	Data inizio	Data fine	Sup. possesso
AFFITTO AI SENSI DELLA L.203/82			S	11/11/2017	10/11/2020	2.9311

Macrousi			
Descrizione		Fonte	Superficie
040 SUPERFICI SEMINABILI			2.8697
880 USO NON AGRICOLO - FABBRICATI (AREE OCCUPATE DA FABBRICATI, GIARDINI)			0.0669

CUAA Proprietari	
TRZMNL66S53B819C	

Prov. Comune Sezione Foglio Part. Sub. Sup. Sup. Possesso Sup. Eleg. Pos. Perc. Eleg.
MO CARPI 173 35 000 9.7429 9.7429 9.7006 100

Contenzioso Supero Anomalia Irriguo Rotazione Colturale Tot. Sup. Macroso
N N N SI PARTICELLA CON CICLO SEMINATIVO 9.7006

Contratti						
Forma possesso			Conduzion	Data inizio	Data fine	Sup. possesso
AFFITTO AI SENSI DELLA L.203/82			S	01/10/2016	30/09/2020	9.7429

Macrousi			
Descrizione		Fonte	Superficie
040 SUPERFICI SEMINABILI			9.4951
100 COLTURE PERMANENTI (ARBOREE)			0.0277
780 ELEMENTI CARATTERISTICI DEL PAESAGGIO			0.0463
880 USO NON AGRICOLO - FABBRICATI (AREE OCCUPATE DA FABBRICATI, GIARDINI)			0.1315

Zone	
FASCE ALTIMETRICHE PTCP - PIANURA (difforme da GIS)	

CUAA Proprietari	
CPLFRC56P20B819C	

Prov. MO	Comune CARPI	Sezione	Foglio 173	Part. 41	Sub. 000	Sup. 0.6210	Sup. Possesso 0.6210	Sup. Eleg. Pos. 0.6195	Perc. Eleg. 100
-----------------	---------------------	---------	-------------------	-----------------	-----------------	--------------------	-----------------------------	-------------------------------	------------------------

Contenzioso N	Supero N	Anomalia N	Irriguo SI	Rotazione Colturale PARTICELLA CON CICLO SEMINATIVO	Tot. Sup. Macrouso 0.6195
----------------------	-----------------	-------------------	-------------------	--	----------------------------------

Contratti					
Forma possesso	Conduzion	Data inizio	Data fine	Sup. possesso	
AFFITTO AI SENSI DELLA L.203/82	S	01/10/2016	30/09/2020	0.6210	

Macrousi			
Descrizione	Fonte		Superficie
040 SUPERFICI SEMINABILI			0.6195

Zone
FASCE ALTIMETRICHE PTCP - PIANURA (difforme da GIS)

CUAA Proprietari
CPLFRC56P20B819C

Prov. MO	Comune MODENA	Sezione	Foglio 3	Part. 99	Sub. 000	Sup. 0.4860	Sup. Possesso 0.4860	Sup. Eleg. Pos. 0.4836	Perc. Eleg. 100
-----------------	----------------------	---------	-----------------	-----------------	-----------------	--------------------	-----------------------------	-------------------------------	------------------------

Contenzioso N	Supero N	Anomalia N	Irriguo NO	Rotazione Colturale PARTICELLA SENZA ROTAZIONE COLTURALE	Tot. Sup. Macrouso 0.4837
----------------------	-----------------	-------------------	-------------------	---	----------------------------------

Contratti					
Forma possesso	Conduzion	Data inizio	Data fine	Sup. possesso	
PROPRIETA'	S	26/07/2011		0.4860	

Macrousi			
Descrizione	Fonte		Superficie
040 SUPERFICI SEMINABILI			0.4423
880 USO NON AGRICOLO - FABBRICATI (AREE OCCUPATE DA FABBRICATI, GIARDINI)			0.0009
920 USO NON AGRICOLO - ALTRO (AREE OCCUPATE DA ACQUE)			0.0405

Zone
FASCE ALTIMETRICHE PTCP - PIANURA (difforme da GIS)

CUAA Proprietari
03393380369

Prov. MO	Comune MODENA	Sezione	Foglio 3	Part. 100	Sub. 000	Sup. 0.8543	Sup. Possesso 0.8543	Sup. Eleg. Pos. 0.8448	Perc. Eleg. 100
-----------------	----------------------	---------	-----------------	------------------	-----------------	--------------------	-----------------------------	-------------------------------	------------------------

Contenzioso N	Supero N	Anomalia N	Irriguo NO	Rotazione Colturale PARTICELLA SENZA ROTAZIONE COLTURALE	Tot. Sup. Macrouso 0.8448
----------------------	-----------------	-------------------	-------------------	---	----------------------------------

Contratti					
Forma possesso	Conduzion	Data inizio	Data fine	Sup. possesso	
PROPRIETA'	S	26/07/2011		0.8543	

Macrousi			
Descrizione	Fonte		Superficie
040 SUPERFICI SEMINABILI			0.8417
880 USO NON AGRICOLO - FABBRICATI (AREE OCCUPATE DA FABBRICATI, GIARDINI)			0.0014
920 USO NON AGRICOLO - ALTRO (AREE OCCUPATE DA ACQUE)			0.0017

Zone
FASCE ALTIMETRICHE PTCP - PIANURA (difforme da GIS)

CUAA Proprietari

Prov. MO	Comune MODENA	Sezione	Foglio 3	Part. 101	Sub. 000	Sup. 0.2490	Sup. Possesso 0.2490	Sup. Eleg. Pos. 0.2461	Perc. Eleg. 100
-----------------	----------------------	---------	-----------------	------------------	-----------------	--------------------	-----------------------------	-------------------------------	------------------------

Contenzioso N	Supero N	Anomalia N	Irriguo NO	Rotazione Culturale PARTICELLA SENZA ROTAZIONE COLTURALE	Tot. Sup. Macrouso 0.2462
----------------------	-----------------	-------------------	-------------------	---	----------------------------------

Contratti

Forma possesso	Conduzion	Data inizio	Data fine	Sup. possesso
PROPRIETA'	S	26/07/2011		0.2490

Macrosi

Descrizione	Fonte	Superficie
040 SUPERFICI SEMINABILI		0.2445
880 USO NON AGRICOLO - FABBRICATI (AREE OCCUPATE DA FABBRICATI, GIARDINI)		0.0017

Zone

FASCE ALTIMETRICHE PTCP - PIANURA (difforme da GIS)

CUAA Proprietari

03393380369

Prov. MO	Comune MODENA	Sezione	Foglio 3	Part. 108	Sub. 000	Sup. 2.9177	Sup. Possesso 2.9177	Sup. Eleg. Pos. 2.9136	Perc. Eleg. 100
-----------------	----------------------	---------	-----------------	------------------	-----------------	--------------------	-----------------------------	-------------------------------	------------------------

Contenzioso N	Supero N	Anomalia N	Irriguo NO	Rotazione Culturale PARTICELLA SENZA ROTAZIONE COLTURALE	Tot. Sup. Macrouso 2.9134
----------------------	-----------------	-------------------	-------------------	---	----------------------------------

Contratti

Forma possesso	Conduzion	Data inizio	Data fine	Sup. possesso
PROPRIETA'	S	26/07/2011		2.9177

Macrosi

Descrizione	Fonte	Superficie
040 SUPERFICI SEMINABILI		2.8925
880 USO NON AGRICOLO - FABBRICATI (AREE OCCUPATE DA FABBRICATI, GIARDINI)		0.0059
920 USO NON AGRICOLO - ALTRO (AREE OCCUPATE DA ACQUE)		0.0150

Zone

FASCE ALTIMETRICHE PTCP - PIANURA (difforme da GIS)

CUAA Proprietari

03393380369

Prov. MO	Comune MODENA	Sezione	Foglio 3	Part. 109	Sub. 000	Sup. 2.4880	Sup. Possesso 2.4880	Sup. Eleg. Pos. 2.4754	Perc. Eleg. 100
-----------------	----------------------	---------	-----------------	------------------	-----------------	--------------------	-----------------------------	-------------------------------	------------------------

Contenzioso N	Supero N	Anomalia N	Irriguo NO	Rotazione Culturale PARTICELLA SENZA ROTAZIONE COLTURALE	Tot. Sup. Macrouso 2.4753
----------------------	-----------------	-------------------	-------------------	---	----------------------------------

Contratti

Forma possesso	Conduzion	Data inizio	Data fine	Sup. possesso
PROPRIETA'	S	26/07/2011		2.4880

Macrosi

Descrizione	Fonte	Superficie
040 SUPERFICI SEMINABILI		2.4579
880 USO NON AGRICOLO - FABBRICATI (AREE OCCUPATE DA FABBRICATI, GIARDINI)		0.0174

Zone									
FASCE ALTIMETRICHE PTCP - PIANURA (difforme da GIS)									
CUAA Proprietari									
03393380369									

Prov. MO	Comune MODENA	Sezione	Foglio 3	Part. 119	Sub. 000	Sup. 3.4090	Sup. Possesso 3.4090	Sup. Eleg. Pos. 3.3926	Perc. Eleg. 100
-----------------	----------------------	---------	-----------------	------------------	-----------------	--------------------	-----------------------------	-------------------------------	------------------------

Contenzioso N	Supero N	Anomalia N	Irriguo NO	Rotazione Colturale PARTICELLA SENZA ROTAZIONE COLTURALE				Tot. Sup. Macrouso 3.3926
----------------------	-----------------	-------------------	-------------------	---	--	--	--	----------------------------------

Contratti									
Forma possesso				Conduzion	Data inizio	Data fine	Sup. possesso		
PROPRIETA'				S	26/07/2011		3.4090		

Macrousi									
Descrizione						Fonte	Superficie		
040 SUPERFICI SEMINABILI							3.3737		
920 USO NON AGRICOLO - ALTRO (AREE OCCUPATE DA ACQUE)							0.0189		

Zone									
FASCE ALTIMETRICHE PTCP - PIANURA (difforme da GIS)									
CUAA Proprietari									
03393380369									

Prov. MO	Comune MODENA	Sezione	Foglio 3	Part. 120	Sub. 000	Sup. 1.7960	Sup. Possesso 1.7960	Sup. Eleg. Pos. 1.7766	Perc. Eleg. 100
-----------------	----------------------	---------	-----------------	------------------	-----------------	--------------------	-----------------------------	-------------------------------	------------------------

Contenzioso N	Supero N	Anomalia N	Irriguo NO	Rotazione Colturale PARTICELLA SENZA ROTAZIONE COLTURALE				Tot. Sup. Macrouso 1.7766
----------------------	-----------------	-------------------	-------------------	---	--	--	--	----------------------------------

Contratti									
Forma possesso				Conduzion	Data inizio	Data fine	Sup. possesso		
PROPRIETA'				S	26/07/2011		1.7960		

Macrousi									
Descrizione						Fonte	Superficie		
040 SUPERFICI SEMINABILI							1.7766		

Zone									
FASCE ALTIMETRICHE PTCP - PIANURA (difforme da GIS)									
CUAA Proprietari									
03393380369									

Prov. MO	Comune MODENA	Sezione	Foglio 3	Part. 121	Sub. 000	Sup. 0.7707	Sup. Possesso 0.7707	Sup. Eleg. Pos. 0.7816	Perc. Eleg. 100
-----------------	----------------------	---------	-----------------	------------------	-----------------	--------------------	-----------------------------	-------------------------------	------------------------

Contenzioso N	Supero N	Anomalia N	Irriguo NO	Rotazione Colturale PARTICELLA SENZA ROTAZIONE COLTURALE				Tot. Sup. Macrouso 0.7816
----------------------	-----------------	-------------------	-------------------	---	--	--	--	----------------------------------

Contratti									
Forma possesso				Conduzion	Data inizio	Data fine	Sup. possesso		
PROPRIETA'				S	26/07/2011		0.7707		

Macrousi									
Descrizione						Fonte	Superficie		
040 SUPERFICI SEMINABILI							0.7816		

Zone									
FASCE ALTIMETRICHE PTCP - PIANURA (difforme da GIS)									
CUAA Proprietari									
03393380369									

Prov.	Comune		Sezione	Foglio	Part.	Sub.	Sup.	Sup. Possesso	Sup. Eleg. Pos.	Perc. Eleg.
MO	MODENA			3	127	000	0.6800	0.6800	0.6795	100
Contenzioso	Supero	Anomalia	Irriguo	Rotazione Colturale				Tot. Sup. Macrouso		
N	N	N	NO	PARTICELLA SENZA ROTAZIONE COLTURALE				0.6794		

Contratti						
Forma possesso		Conduzion	Data inizio	Data fine	Sup. possesso	
PROPRIETA'		S	26/07/2011		0.6800	

Macrousi		
Descrizione	Fonte	Superficie
040 SUPERFICI SEMINABILI		0.6794

Zone									
FASCE ALTIMETRICHE PTCP - PIANURA (difforme da GIS)									
CUAA Proprietari									
03393380369									

Prov.	Comune		Sezione	Foglio	Part.	Sub.	Sup.	Sup. Possesso	Sup. Eleg. Pos.	Perc. Eleg.
MO	MODENA			3	206	000	0.2308	0.2308	0.2378	100
Contenzioso	Supero	Anomalia	Irriguo	Rotazione Colturale				Tot. Sup. Macrouso		
N	N	N	NO	PARTICELLA SENZA ROTAZIONE COLTURALE				0.2377		

Contratti						
Forma possesso		Conduzion	Data inizio	Data fine	Sup. possesso	
PROPRIETA'		S	26/07/2011		0.2308	

Macrousi		
Descrizione	Fonte	Superficie
040 SUPERFICI SEMINABILI		0.2377

Zone									
FASCE ALTIMETRICHE PTCP - PIANURA (difforme da GIS)									
CUAA Proprietari									
03393380369									

Prov.	Comune		Sezione	Foglio	Part.	Sub.	Sup.	Sup. Possesso	Sup. Eleg. Pos.	Perc. Eleg.
MO	MODENA			3	208	000	0.3188	0.3188	0.3230	100
Contenzioso	Supero	Anomalia	Irriguo	Rotazione Colturale				Tot. Sup. Macrouso		
N	N	N	NO	PARTICELLA SENZA ROTAZIONE COLTURALE				0.3230		

Contratti						
Forma possesso		Conduzion	Data inizio	Data fine	Sup. possesso	
PROPRIETA'		S	26/07/2011		0.3188	

Macrousi		
Descrizione	Fonte	Superficie
040 SUPERFICI SEMINABILI		0.3013
880 USO NON AGRICOLO - FABBRICATI (AREE OCCUPATE DA FABBRICATI, GIARDINI)		0.0217

Zone	
FASCE ALTIMETRICHE PTCP - PIANURA (difforme da GIS)	
CUAA Proprietari	
03393380369	

Prov. MO	Comune MODENA	Sezione	Foglio 3	Part. 210	Sub. 000	Sup. 0.0002	Sup. Possesso 0.0002	Sup. Eleg. Pos. 0.0005	Perc. Eleg. 100
-----------------	----------------------	---------	-----------------	------------------	-----------------	--------------------	-----------------------------	-------------------------------	------------------------

Contenzioso N	Supero N	Anomalia N	Irriguo NO	Rotazione Colturale PARTICELLA SENZA ROTAZIONE COLTURALE	Tot. Sup. Macrouso 0.0005
----------------------	-----------------	-------------------	-------------------	---	----------------------------------

Contratti					
Forma possesso	Conduzion	Data inizio	Data fine	Sup. possesso	
PROPRIETA'	S	26/07/2011		0.0002	

Macrousi		
Descrizione	Fonte	Superficie
040 SUPERFICI SEMINABILI		0.0005

Zone	
FASCE ALTIMETRICHE PTCP - PIANURA (difforme da GIS)	
CUAA Proprietari	
03393380369	

Prov. MO	Comune SOLIERA	Sezione	Foglio 5	Part. 146	Sub. 000	Sup. 4.2592	Sup. Possesso 3.9592	Sup. Eleg. Pos. 3.9774	Perc. Eleg. 92.96
-----------------	-----------------------	---------	-----------------	------------------	-----------------	--------------------	-----------------------------	-------------------------------	--------------------------

Contenzioso N	Supero N	Anomalia N	Irriguo NO	Rotazione Colturale PARTICELLA CON CICLO SEMINATIVO	Tot. Sup. Macrouso 3.9682
----------------------	-----------------	-------------------	-------------------	--	----------------------------------

Contratti					
Forma possesso	Conduzion	Data inizio	Data fine	Sup. possesso	
AFFITTO AI SENSI DELLA L.203/82	S	11/11/2017	10/11/2021	3.9592	

Macrousi		
Descrizione	Fonte	Superficie
040 SUPERFICI SEMINABILI		3.8858
780 ELEMENTI CARATTERISTICI DEL PAESAGGIO		0.0357
880 USO NON AGRICOLO - FABBRICATI (AREE OCCUPATE DA FABBRICATI, GIARDINI)		0.0024
920 USO NON AGRICOLO - ALTRO (AREE OCCUPATE DA ACQUE)		0.0443

CUAA Proprietari	
VNCLCU57P68B819Y	BRDNSI30C42E196C

Prov. MO	Comune SOLIERA	Sezione	Foglio 14	Part. 62	Sub. 000	Sup. 5.9613	Sup. Possesso 5.9613	Sup. Eleg. Pos. 5.9798	Perc. Eleg. 100
-----------------	-----------------------	---------	------------------	-----------------	-----------------	--------------------	-----------------------------	-------------------------------	------------------------

Contenzioso N	Supero N	Anomalia N	Irriguo SI	Rotazione Colturale PARTICELLA SENZA ROTAZIONE COLTURALE	Tot. Sup. Macrouso 5.9798
----------------------	-----------------	-------------------	-------------------	---	----------------------------------

Contratti					
Forma possesso	Conduzion	Data inizio	Data fine	Sup. possesso	
AFFITTO AI SENSI DELLA L.203/82	S	20/12/2014	10/11/2019	5.9613	

Macrousi		
Descrizione	Fonte	Superficie
040 SUPERFICI SEMINABILI		5.6577
880 USO NON AGRICOLO - FABBRICATI (AREE OCCUPATE DA FABBRICATI, GIARDINI)		0.3221

Prov. MO	Comune SOLIERA	Sezione	Foglio 22	Part. 8	Sub. 000	Sup. 0.2130	Sup. Possesso 0.2130	Sup. Eleg. Pos. 0.2147	Perc. Eleg. 100
-----------------	-----------------------	---------	------------------	----------------	-----------------	--------------------	-----------------------------	-------------------------------	------------------------

Contenzioso N	Supero N	Anomalia N	Irriguo SI	Rotazione Colturale PARTICELLA SENZA ROTAZIONE COLTURALE	Tot. Sup. Macrouso 0.2147
----------------------	-----------------	-------------------	-------------------	---	----------------------------------

Contratti					
Forma possesso	Conduzion	Data inizio	Data fine	Sup. possesso	
AFFITTO AI SENSI DELLA L.203/82	S	11/11/2018	10/11/2020	0.2130	

Macrousi		
Descrizione	Fonte	Superficie
040 SUPERFICI SEMINABILI		0.2147

Zone
FASCE ALTIMETRICHE PTCP - PIANURA (difforme da GIS)
CARICO DI AZOTO SUPERIORE A 127 KG/HA (difforme da GIS)

CUAA Proprietari	
GDRLCU52M44A965S	GDRVSC49M31I632B

Prov. MO	Comune SOLIERA	Sezione	Foglio 22	Part. 9	Sub. 000	Sup. 0.3350	Sup. Possesso 0.3350	Sup. Eleg. Pos. 0.3398	Perc. Eleg. 100
-----------------	-----------------------	---------	------------------	----------------	-----------------	--------------------	-----------------------------	-------------------------------	------------------------

Contenzioso N	Supero N	Anomalia N	Irriguo SI	Rotazione Colturale PARTICELLA SENZA ROTAZIONE COLTURALE	Tot. Sup. Macrouso 0.3398
----------------------	-----------------	-------------------	-------------------	---	----------------------------------

Contratti					
Forma possesso	Conduzion	Data inizio	Data fine	Sup. possesso	
AFFITTO AI SENSI DELLA L.203/82	S	11/11/2018	10/11/2020	0.3350	

Macrousi		
Descrizione	Fonte	Superficie
040 SUPERFICI SEMINABILI		0.3398

Zone
CARICO DI AZOTO SUPERIORE A 127 KG/HA (difforme da GIS)
FASCE ALTIMETRICHE PTCP - PIANURA (difforme da GIS)

CUAA Proprietari	
GDRLCU52M44A965S	GDRVSC49M31I632B

Prov. MO	Comune SOLIERA	Sezione	Foglio 22	Part. 11	Sub. 000	Sup. 0.6750	Sup. Possesso 0.6750	Sup. Eleg. Pos. 0.6731	Perc. Eleg. 100
-----------------	-----------------------	---------	------------------	-----------------	-----------------	--------------------	-----------------------------	-------------------------------	------------------------

Contenzioso N	Supero N	Anomalia N	Irriguo SI	Rotazione Colturale PARTICELLA SENZA ROTAZIONE COLTURALE	Tot. Sup. Macrouso 0.6731
----------------------	-----------------	-------------------	-------------------	---	----------------------------------

Contratti					
Forma possesso	Conduzion	Data inizio	Data fine	Sup. possesso	
AFFITTO AI SENSI DELLA L.203/82	S	11/11/2018	10/11/2020	0.6750	

Macrousi		
Descrizione	Fonte	Superficie
040 SUPERFICI SEMINABILI		0.6626
920 USO NON AGRICOLO - ALTRO (AREE OCCUPATE DA ACQUE)		0.0105

Zone
CARICO DI AZOTO SUPERIORE A 127 KG/HA (difforme da GIS)
FASCE ALTIMETRICHE PTCP - PIANURA (difforme da GIS)

CUAA Proprietari	
GDRLCU52M44A965S	GDRVSC49M31I632B

Prov. MO	Comune SOLIERA	Sezione	Foglio 22	Part. 30	Sub. 000	Sup. 2.5920	Sup. Possesso 2.5920	Sup. Eleg. Pos. 2.5984	Perc. Eleg. 100
-----------------	-----------------------	---------	------------------	-----------------	-----------------	--------------------	-----------------------------	-------------------------------	------------------------

Contenzioso N	Supero N	Anomalia N	Irriguo SI	Rotazione Culturale PARTICELLA CON CICLO SEMINATIVO			Tot. Sup. Macrouso 2.5984
----------------------	-----------------	-------------------	-------------------	--	--	--	----------------------------------

Contratti					
Forma possesso		Conduzion	Data inizio	Data fine	Sup. possesso
AFFITTO AI SENSI DELLA L.203/82		S	11/11/2018	10/11/2020	2.5920

Macrousi		
Descrizione	Fonte	Superficie
040 SUPERFICI SEMINABILI		2.5984

Zone	
CARICO DI AZOTO SUPERIORE A 127 KG/HA (difforme da GIS)	
FASCE ALTIMETRICHE PTCP - PIANURA (difforme da GIS)	

CUAA Proprietari	
GDRVSC49M31I632B	GDRLCU52M44A965S

Prov. MO	Comune SOLIERA	Sezione	Foglio 22	Part. 38	Sub. 000	Sup. 3.5180	Sup. Possesso 3.5180	Sup. Eleg. Pos. 3.4871	Perc. Eleg. 100
-----------------	-----------------------	---------	------------------	-----------------	-----------------	--------------------	-----------------------------	-------------------------------	------------------------

Contenzioso N	Supero N	Anomalia N	Irriguo SI	Rotazione Culturale PARTICELLA CON CICLO SEMINATIVO			Tot. Sup. Macrouso 3.4872
----------------------	-----------------	-------------------	-------------------	--	--	--	----------------------------------

Contratti					
Forma possesso		Conduzion	Data inizio	Data fine	Sup. possesso
AFFITTO AI SENSI DELLA L.203/82		S	11/11/2018	10/11/2020	3.5180

Macrousi		
Descrizione	Fonte	Superficie
040 SUPERFICI SEMINABILI		3.3265
780 ELEMENTI CARATTERISTICI DEL PAESAGGIO		0.0292
880 USO NON AGRICOLO - FABBRICATI (AREE OCCUPATE DA FABBRICATI, GIARDINI)		0.1063
920 USO NON AGRICOLO - ALTRO (AREE OCCUPATE DA ACQUE)		0.0252

Zone	
CARICO DI AZOTO SUPERIORE A 127 KG/HA (difforme da GIS)	
FASCE ALTIMETRICHE PTCP - PIANURA (difforme da GIS)	

CUAA Proprietari	
GDRVSC49M31I632B	GDRLCU52M44A965S

Prov. MO	Comune SOLIERA	Sezione	Foglio 22	Part. 39	Sub. 000	Sup. 0.0970	Sup. Possesso 0.0970	Sup. Eleg. Pos. 0.0899	Perc. Eleg. 100
-----------------	-----------------------	---------	------------------	-----------------	-----------------	--------------------	-----------------------------	-------------------------------	------------------------

Contenzioso N	Supero N	Anomalia N	Irriguo SI	Rotazione Culturale PARTICELLA SENZA ROTAZIONE CULTURALE			Tot. Sup. Macrouso 0.0899
----------------------	-----------------	-------------------	-------------------	---	--	--	----------------------------------

Contratti					
Forma possesso		Conduzion	Data inizio	Data fine	Sup. possesso
AFFITTO AI SENSI DELLA L.203/82		S	11/11/2018	10/11/2020	0.0970

Macrousi		
Descrizione	Fonte	Superficie
040 SUPERFICI SEMINABILI		0.0781
100 COLTURE PERMANENTI (ARBOREE)		0.0050
880 USO NON AGRICOLO - FABBRICATI (AREE OCCUPATE DA FABBRICATI, GIARDINI)		0.0068

Zone		
CARICO DI AZOTO SUPERIORE A 127 KG/HA (difforme da GIS)		
FASCE ALTIMETRICHE PTCP - PIANURA (difforme da GIS)		

CUAA Proprietari		
GDRVSC49M31I632B	GDRLCU52M44A965S	

Prov. MO	Comune SOLIERA	Sezione	Foglio 22	Part. 52	Sub. 000	Sup. 5.7048	Sup. Possesso 5.7048	Sup. Eleg. Pos. 5.7087	Perc. Eleg. 100
-----------------	-----------------------	---------	------------------	-----------------	-----------------	--------------------	-----------------------------	-------------------------------	------------------------

Contenzioso N	Supero N	Anomalia N	Irriguo SI	Rotazione Colturale PARTICELLA CON CICLO SEMINATIVO			Tot. Sup. Macrouso 5.6787
----------------------	-----------------	-------------------	-------------------	--	--	--	----------------------------------

Contratti					
Forma possesso	Conduzion	Data inizio	Data fine	Sup. possesso	
AFFITTO AI SENSI DELLA L.203/82	S	11/11/2018	10/11/2020	5.7048	

Macrousi		
Descrizione	Fonte	Superficie
040 SUPERFICI SEMINABILI		5.5393
920 USO NON AGRICOLO - ALTRO (AREE OCCUPATE DA ACQUE)		0.1394

Zone		
CARICO DI AZOTO SUPERIORE A 127 KG/HA (difforme da GIS)		
FASCE ALTIMETRICHE PTCP - PIANURA (difforme da GIS)		

CUAA Proprietari		
GDRVSC49M31I632B	GDRLCU52M44A965S	

Prov. MO	Comune SOLIERA	Sezione	Foglio 37	Part. 25	Sub. 000	Sup. 0.0490	Sup. Possesso 0.0490	Sup. Eleg. Pos. 0.0519	Perc. Eleg. 100
-----------------	-----------------------	---------	------------------	-----------------	-----------------	--------------------	-----------------------------	-------------------------------	------------------------

Contenzioso N	Supero N	Anomalia N	Irriguo SI	Rotazione Colturale PARTICELLA SENZA ROTAZIONE COLTURALE			Tot. Sup. Macrouso 0.0518
----------------------	-----------------	-------------------	-------------------	---	--	--	----------------------------------

Contratti					
Forma possesso	Conduzion	Data inizio	Data fine	Sup. possesso	
PROPRIETA'	S	25/06/2019		0.0490	

Macrousi		
Descrizione	Fonte	Superficie
780 ELEMENTI CARATTERISTICI DEL PAESAGGIO		0.0518

Prov. MO	Comune SOLIERA	Sezione	Foglio 37	Part. 26	Sub. 000	Sup. 0.0840	Sup. Possesso 0.0840	Sup. Eleg. Pos. 0.0914	Perc. Eleg. 100
-----------------	-----------------------	---------	------------------	-----------------	-----------------	--------------------	-----------------------------	-------------------------------	------------------------

Contenzioso N	Supero N	Anomalia N	Irriguo SI	Rotazione Colturale PARTICELLA SENZA ROTAZIONE COLTURALE			Tot. Sup. Macrouso 0.0913
----------------------	-----------------	-------------------	-------------------	---	--	--	----------------------------------

Contratti					
Forma possesso	Conduzion	Data inizio	Data fine	Sup. possesso	
PROPRIETA'	S	25/06/2019		0.0840	

Macrousi		
Descrizione	Fonte	Superficie
780 ELEMENTI CARATTERISTICI DEL PAESAGGIO		0.0913

Prov.	Comune	Sezione	Foglio	Part.	Sub.	Sup.	Sup. Possesso	Sup. Eleg. Pos.	Perc. Eleg.
MO	SOLIERA		37	34	2	0.0310	0.0310	0.0310	100
Contenzioso	Supero	Anomalia	Irriguo		Rotazione Colturale				Tot. Sup. Macrouso
N	N	S	NON DICHIARATO		NON DICHIARATO				

Contratti					
Forma possesso	Conduzion	Data inizio	Data fine	Sup. possesso	
PROPRIETA'	S	20/06/2019		0.0310	

Prov.	Comune	Sezione	Foglio	Part.	Sub.	Sup.	Sup. Possesso	Sup. Eleg. Pos.	Perc. Eleg.
MO	SOLIERA		37	34	3	0.0145	0.0145	0.0145	100
Contenzioso	Supero	Anomalia	Irriguo		Rotazione Colturale				Tot. Sup. Macrouso
N	N	S	NON DICHIARATO		NON DICHIARATO				

Contratti					
Forma possesso	Conduzion	Data inizio	Data fine	Sup. possesso	
PROPRIETA'	S	20/06/2019		0.0145	

Prov.	Comune	Sezione	Foglio	Part.	Sub.	Sup.	Sup. Possesso	Sup. Eleg. Pos.	Perc. Eleg.
MO	SOLIERA		37	38	000	0.6750	0.6750	0.6657	100
Contenzioso	Supero	Anomalia	Irriguo		Rotazione Colturale				Tot. Sup. Macrouso
N	N	N	SI		PARTICELLA SENZA ROTAZIONE COLTURALE			0.6656	

Contratti					
Forma possesso	Conduzion	Data inizio	Data fine	Sup. possesso	
PROPRIETA'	S	25/06/2019		0.6750	

Macrousi		
Descrizione	Fonte	Superficie
040 SUPERFICI SEMINABILI		0.5287
100 COLTURE PERMANENTI (ARBOREE)		0.0002
880 USO NON AGRICOLO - FABBRICATI (AREE OCCUPATE DA FABBRICATI, GIARDINI)		0.1367

Prov.	Comune	Sezione	Foglio	Part.	Sub.	Sup.	Sup. Possesso	Sup. Eleg. Pos.	Perc. Eleg.
MO	SOLIERA		37	39	000	6.2840	6.2840	6.2952	100
Contenzioso	Supero	Anomalia	Irriguo		Rotazione Colturale				Tot. Sup. Macrouso
N	N	N	SI		PARTICELLA SENZA ROTAZIONE COLTURALE			6.2952	

Contratti					
Forma possesso	Conduzion	Data inizio	Data fine	Sup. possesso	
PROPRIETA'	S	25/06/2019		6.2840	

Macrousi		Fonte	Superficie
Descrizione			
040 SUPERFICI SEMINABILI			6.2228
100 COLTURE PERMANENTI (ARBOREE)			0.0079
780 ELEMENTI CARATTERISTICI DEL PAESAGGIO			0.0288
880 USO NON AGRICOLO - FABBRICATI (AREE OCCUPATE DA FABBRICATI, GIARDINI)			0.0357

Prov. MO	Comune SOLIERA	Sezione	Foglio 37	Part. 145	Sub. 000	Sup. 2.7724	Sup. Possesso 2.7724	Sup. Eleg. Pos. 2.7588	Perc. Eleg. 100
-----------------	-----------------------	---------	------------------	------------------	-----------------	--------------------	-----------------------------	-------------------------------	------------------------

Contenzioso N	Supero N	Anomalia N	Irriguo SI	Rotazione Colturale PARTICELLA SENZA ROTAZIONE COLTURALE	Tot. Sup. Macrouso 2.7588
----------------------	-----------------	-------------------	-------------------	---	----------------------------------

Contratti		Conduzion	Data inizio	Data fine	Sup. possesso
Forma possesso					
PROPRIETA'		S	25/06/2019		2.7724

Macrousi		Fonte	Superficie
Descrizione			
040 SUPERFICI SEMINABILI			2.7538
780 ELEMENTI CARATTERISTICI DEL PAESAGGIO			0.0050

Prov. MO	Comune SOLIERA	Sezione	Foglio 37	Part. 147	Sub. 000	Sup. 1.3979	Sup. Possesso 1.3979	Sup. Eleg. Pos. 1.4042	Perc. Eleg. 100
-----------------	-----------------------	---------	------------------	------------------	-----------------	--------------------	-----------------------------	-------------------------------	------------------------

Contenzioso N	Supero N	Anomalia N	Irriguo SI	Rotazione Colturale PARTICELLA SENZA ROTAZIONE COLTURALE	Tot. Sup. Macrouso 1.4042
----------------------	-----------------	-------------------	-------------------	---	----------------------------------

Contratti		Conduzion	Data inizio	Data fine	Sup. possesso
Forma possesso					
PROPRIETA'		S	25/06/2019		1.3979

Macrousi		Fonte	Superficie
Descrizione			
040 SUPERFICI SEMINABILI			1.3849
780 ELEMENTI CARATTERISTICI DEL PAESAGGIO			0.0193

Prov. MO	Comune SOLIERA	Sezione	Foglio 37	Part. 149	Sub. 000	Sup. 0.3515	Sup. Possesso 0.3515	Sup. Eleg. Pos. 0.3570	Perc. Eleg. 100
-----------------	-----------------------	---------	------------------	------------------	-----------------	--------------------	-----------------------------	-------------------------------	------------------------

Contenzioso N	Supero N	Anomalia S	Irriguo SI	Rotazione Colturale PARTICELLA SENZA ROTAZIONE COLTURALE	Tot. Sup. Macrouso
----------------------	-----------------	-------------------	-------------------	---	--------------------

Contratti		Conduzion	Data inizio	Data fine	Sup. possesso
Forma possesso					
PROPRIETA'		S	25/06/2019		0.3515

Prov. MO	Comune SOLIERA	Sezione	Foglio 37	Part. 151	Sub. 2	Sup. 0.0198	Sup. Possesso 0.0198	Sup. Eleg. Pos. 0.0198	Perc. Eleg. 100
-----------------	-----------------------	---------	------------------	------------------	---------------	--------------------	-----------------------------	-------------------------------	------------------------

Contenzioso N	Supero N	Anomalia S	Irriguo NON DICHIARATO	Rotazione Colturale NON DICHIARATO	Tot. Sup. Macrouso
----------------------	-----------------	-------------------	-------------------------------	---	--------------------

Contratti				
Forma possesso	Conduzion	Data inizio	Data fine	Sup. possesso
PROPRIETA'	S	20/06/2019		0.0198

Prov. **MO** Comune **SOLIERA** Sezione Foglio **37** Part. **153** Sub. **000** Sup. **0.3111** Sup. Possesso **0.3111** Sup. Eleg. Pos. **0.3092** Perc. Eleg. **100**

Contenzioso **N** Supero **N** Anomalia **N** Irriguo **SI** Rotazione Culturale **PARTICELLA SENZA ROTAZIONE CULTURALE** Tot. Sup. Macrouso **0.3093**

Contratti				
Forma possesso	Conduzion	Data inizio	Data fine	Sup. possesso
PROPRIETA'	S	25/06/2019		0.3111

Macrousi			Fonte	Superficie
Descrizione				
040 SUPERFICI SEMINABILI				0.2997
880 USO NON AGRICOLO - FABBRICATI (AREE OCCUPATE DA FABBRICATI, GIARDINI)				0.0096

Prov. **MO** Comune **SOLIERA** Sezione Foglio **39** Part. **59** Sub. **000** Sup. **0.8020** Sup. Possesso **0.8020** Sup. Eleg. Pos. **0.8017** Perc. Eleg. **100**

Contenzioso **N** Supero **N** Anomalia **N** Irriguo **SI** Rotazione Culturale **PARTICELLA SENZA ROTAZIONE CULTURALE** Tot. Sup. Macrouso **0.8017**

Contratti				
Forma possesso	Conduzion	Data inizio	Data fine	Sup. possesso
AFFITTO AI SENSI DELLA L.203/82	S	11/11/2015	10/11/2020	0.8020

Macrousi			Fonte	Superficie
Descrizione				
040 SUPERFICI SEMINABILI				0.7967
880 USO NON AGRICOLO - FABBRICATI (AREE OCCUPATE DA FABBRICATI, GIARDINI)				0.0050

Zone
FASCE ALTIMETRICHE PTCP - PIANURA (difforme da GIS)

CUAA Proprietari
GHSDNI27P15E818H

Prov. **MO** Comune **SOLIERA** Sezione Foglio **39** Part. **65** Sub. **000** Sup. **0.4893** Sup. Possesso **0.4893** Sup. Eleg. Pos. **0.5111** Perc. Eleg. **100**

Contenzioso **N** Supero **N** Anomalia **N** Irriguo **SI** Rotazione Culturale **PARTICELLA SENZA ROTAZIONE CULTURALE** Tot. Sup. Macrouso **0.5111**

Contratti				
Forma possesso	Conduzion	Data inizio	Data fine	Sup. possesso
AFFITTO AI SENSI DELLA L.203/82	S	11/11/2015	10/11/2020	0.4893

Macrousi			Fonte	Superficie
Descrizione				
040 SUPERFICI SEMINABILI				0.3368
100 COLTURE PERMANENTI (ARBOREE)				0.1352
880 USO NON AGRICOLO - FABBRICATI (AREE OCCUPATE DA FABBRICATI, GIARDINI)				0.0391

Zone
FASCE ALTIMETRICHE PTCP - PIANURA (difforme da GIS)

CUAA Proprietari	
GHSDNI27P15E818H	

Prov. MO	Comune SOLIERA	Sezione	Foglio 39	Part. 71	Sub. 000	Sup. 0.4190	Sup. Possesso 0.4190	Sup. Eleg. Pos. 0.4156	Perc. Eleg. 100
-----------------	-----------------------	---------	------------------	-----------------	-----------------	--------------------	-----------------------------	-------------------------------	------------------------

Contenzioso N	Supero N	Anomalia N	Irriguo SI	Rotazione Colturale PARTICELLA SENZA ROTAZIONE COLTURALE			Tot. Sup. Macrouso 0.4156
----------------------	-----------------	-------------------	-------------------	--	--	--	----------------------------------

Contratti						
Forma possesso			Conduzion	Data inizio	Data fine	Sup. possesso
AFFITTO AI SENSI DELLA L.203/82			S	11/11/2015	10/11/2020	0.4190

Macrousi		
Descrizione	Fonte	Superficie
040 SUPERFICI SEMINABILI		0.4156

Zone	
FASCE ALTIMETRICHE PTCP - PIANURA (difforme da GIS)	

CUAA Proprietari	
GHSDNI27P15E818H	

Prov. MO	Comune SOLIERA	Sezione	Foglio 39	Part. 72	Sub. 000	Sup. 2.3700	Sup. Possesso 2.3700	Sup. Eleg. Pos. 2.3416	Perc. Eleg. 100
-----------------	-----------------------	---------	------------------	-----------------	-----------------	--------------------	-----------------------------	-------------------------------	------------------------

Contenzioso N	Supero N	Anomalia N	Irriguo SI	Rotazione Colturale PARTICELLA SENZA ROTAZIONE COLTURALE			Tot. Sup. Macrouso 2.3415
----------------------	-----------------	-------------------	-------------------	--	--	--	----------------------------------

Contratti						
Forma possesso			Conduzion	Data inizio	Data fine	Sup. possesso
AFFITTO AI SENSI DELLA L.203/82			S	11/11/2015	10/11/2020	2.3700

Macrousi		
Descrizione	Fonte	Superficie
040 SUPERFICI SEMINABILI		2.3303
100 COLTURE PERMANENTI (ARBOREE)		0.0112

Zone	
FASCE ALTIMETRICHE PTCP - PIANURA (difforme da GIS)	

CUAA Proprietari	
GHSDNI27P15E818H	

Prov. MO	Comune SOLIERA	Sezione	Foglio 39	Part. 168	Sub. 000	Sup. 0.7903	Sup. Possesso 0.7903	Sup. Eleg. Pos. 0.7917	Perc. Eleg. 100
-----------------	-----------------------	---------	------------------	------------------	-----------------	--------------------	-----------------------------	-------------------------------	------------------------

Contenzioso N	Supero N	Anomalia N	Irriguo SI	Rotazione Colturale PARTICELLA SENZA ROTAZIONE COLTURALE			Tot. Sup. Macrouso 0.7917
----------------------	-----------------	-------------------	-------------------	--	--	--	----------------------------------

Contratti						
Forma possesso			Conduzion	Data inizio	Data fine	Sup. possesso
AFFITTO AI SENSI DELLA L.203/82			S	11/11/2015	10/11/2020	0.7903

Macrousi		
Descrizione	Fonte	Superficie
040 SUPERFICI SEMINABILI		0.7766
880 USO NON AGRICOLO - FABBRICATI (AREE OCCUPATE DA FABBRICATI, GIARDINI)		0.0151

Zone	
FASCE ALTIMETRICHE PTCP - PIANURA (difforme da GIS)	

CUAA Proprietari									
GHSDNI27P15E818H									

Prov. MO	Comune SOLIERA	Sezione	Foglio 39	Part. 171	Sub. 000	Sup. 0.3250	Sup. Possesso 0.3250	Sup. Eleg. Pos. 0.3246	Perc. Eleg. 100
-----------------	-----------------------	---------	------------------	------------------	-----------------	--------------------	-----------------------------	-------------------------------	------------------------

Contenzioso N	Supero N	Anomalia N	Irriguo SI	Rotazione Colturale PARTICELLA SENZA ROTAZIONE COLTURALE				Tot. Sup. Macrouso 0.3247
----------------------	-----------------	-------------------	-------------------	--	--	--	--	-------------------------------------

Contratti									
Forma possesso				Conduzion	Data inizio	Data fine	Sup. possesso		
AFFITTO AI SENSI DELLA L.203/82				S	11/11/2015	10/11/2020	0.3250		

Macrousi									
Descrizione						Fonte	Superficie		
040 SUPERFICI SEMINABILI							0.2822		
880 USO NON AGRICOLO - FABBRICATI (AREE OCCUPATE DA FABBRICATI, GIARDINI)							0.0425		

Zone									
FASCE ALTIMETRICHE PTCP - PIANURA (difforme da GIS)									

CUAA Proprietari									
GHSDNI27P15E818H									

Prov. MO	Comune SOLIERA	Sezione	Foglio 40	Part. 24	Sub. 000	Sup. 1.8000	Sup. Possesso 1.8000	Sup. Eleg. Pos. 1.7457	Perc. Eleg. 100
-----------------	-----------------------	---------	------------------	-----------------	-----------------	--------------------	-----------------------------	-------------------------------	------------------------

Contenzioso N	Supero N	Anomalia N	Irriguo SI	Rotazione Colturale PARTICELLA CON CICLO SEMINATIVO				Tot. Sup. Macrouso 1.7458
----------------------	-----------------	-------------------	-------------------	---	--	--	--	-------------------------------------

Contratti									
Forma possesso				Conduzion	Data inizio	Data fine	Sup. possesso		
PROPRIETA'				S	26/10/2018		1.8000		

Macrousi									
Descrizione						Fonte	Superficie		
040 SUPERFICI SEMINABILI							1.6384		
780 ELEMENTI CARATTERISTICI DEL PAESAGGIO							0.1043		
880 USO NON AGRICOLO - FABBRICATI (AREE OCCUPATE DA FABBRICATI, GIARDINI)							0.0031		

Prov. MO	Comune SOLIERA	Sezione	Foglio 41	Part. 126	Sub. 000	Sup. 1.3476	Sup. Possesso 1.3476	Sup. Eleg. Pos. 1.3572	Perc. Eleg. 100
-----------------	-----------------------	---------	------------------	------------------	-----------------	--------------------	-----------------------------	-------------------------------	------------------------

Contenzioso N	Supero N	Anomalia N	Irriguo SI	Rotazione Colturale PARTICELLA CON CICLO SEMINATIVO				Tot. Sup. Macrouso 1.3573
----------------------	-----------------	-------------------	-------------------	---	--	--	--	-------------------------------------

Contratti									
Forma possesso				Conduzion	Data inizio	Data fine	Sup. possesso		
PROPRIETA'				S	26/10/2018		1.3476		

Macrousi									
Descrizione						Fonte	Superficie		
040 SUPERFICI SEMINABILI							1.2962		
680 PASCOLO ARBORATO (BOSCO ALTO FUSTO E CESPUGLIATO) TARA 20%							0.0412		
780 ELEMENTI CARATTERISTICI DEL PAESAGGIO							0.0199		

Prov. MO	Comune SOLIERA	Sezione	Foglio 41	Part. 127	Sub. 000	Sup. 1.5939	Sup. Possesso 1.5939	Sup. Eleg. Pos. 1.5727	Perc. Eleg. 100
-----------------	-----------------------	---------	------------------	------------------	-----------------	--------------------	-----------------------------	-------------------------------	------------------------

Contenzioso N	Supero N	Anomalia N	Irriguo SI	Rotazione Culturale PARTICELLA CON CICLO SEMINATIVO	Tot. Sup. Macroso 1.5727
----------------------	-----------------	-------------------	-------------------	--	---------------------------------

Contratti					
Forma possesso	Conduzion	Data inizio	Data fine	Sup. possesso	
PROPRIETA'	S	26/10/2018		1.5939	

Macrousi			
Descrizione	Fonte		Superficie
040 SUPERFICI SEMINABILI			1.5566
780 ELEMENTI CARATTERISTICI DEL PAESAGGIO			0.0161

Prov. MO	Comune SOLIERA	Sezione	Foglio 41	Part. 474	Sub. 000	Sup. 0.0264	Sup. Possesso 0.0264	Sup. Eleg. Pos. 0.0269	Perc. Eleg. 100
-----------------	-----------------------	---------	------------------	------------------	-----------------	--------------------	-----------------------------	-------------------------------	------------------------

Contenzioso N	Supero N	Anomalia N	Irriguo SI	Rotazione Culturale PARTICELLA CON CICLO SEMINATIVO	Tot. Sup. Macroso 0.0269
----------------------	-----------------	-------------------	-------------------	--	---------------------------------

Contratti					
Forma possesso	Conduzion	Data inizio	Data fine	Sup. possesso	
PROPRIETA'	S	26/10/2018		0.0264	

Macrousi			
Descrizione	Fonte		Superficie
040 SUPERFICI SEMINABILI			0.0072
780 ELEMENTI CARATTERISTICI DEL PAESAGGIO			0.0197

Prov. MO	Comune SOLIERA	Sezione	Foglio 41	Part. 478	Sub. 000	Sup. 0.1409	Sup. Possesso 0.1409	Sup. Eleg. Pos. 0.1604	Perc. Eleg. 100
-----------------	-----------------------	---------	------------------	------------------	-----------------	--------------------	-----------------------------	-------------------------------	------------------------

Contenzioso N	Supero N	Anomalia N	Irriguo SI	Rotazione Culturale PARTICELLA CON CICLO SEMINATIVO	Tot. Sup. Macroso 0.1604
----------------------	-----------------	-------------------	-------------------	--	---------------------------------

Contratti					
Forma possesso	Conduzion	Data inizio	Data fine	Sup. possesso	
PROPRIETA'	S	26/10/2018		0.1409	

Macrousi			
Descrizione	Fonte		Superficie
040 SUPERFICI SEMINABILI			0.1284
680 PASCOLO ARBORATO (BOSCO ALTO FUSTO E CESPUGLIATO) TARA 20%			0.0244
780 ELEMENTI CARATTERISTICI DEL PAESAGGIO			0.0012
880 USO NON AGRICOLO - FABBRICATI (AREE OCCUPATE DA FABBRICATI, GIARDINI)			0.0064

Prov. MO	Comune SOLIERA	Sezione	Foglio 44	Part. 86	Sub. 000	Sup. 0.3305	Sup. Possesso 0.3305	Sup. Eleg. Pos. 0.3281	Perc. Eleg. 100
-----------------	-----------------------	---------	------------------	-----------------	-----------------	--------------------	-----------------------------	-------------------------------	------------------------

Contenzioso N	Supero N	Anomalia N	Irriguo SI	Rotazione Culturale PARTICELLA SENZA ROTAZIONE CULTURALE	Tot. Sup. Macroso 0.3281
----------------------	-----------------	-------------------	-------------------	---	---------------------------------

Contratti					
Forma possesso	Conduzion	Data inizio	Data fine	Sup. possesso	
AFFITTO AI SENSI DELLA L.203/82	S	11/11/2015	10/11/2020	0.3305	

Macrousi		
Descrizione	Fonte	Superficie
040 SUPERFICI SEMINABILI		0.3281
Zone		
FASCE ALTIMETRICHE PTCP - PIANURA (difforme da GIS)		
CUAA Proprietari		
GHSDNI27P15E818H		

Prov. MO	Comune SOLIERA	Sezione	Foglio 44	Part. 122	Sub. 000	Sup. 4.9123	Sup. Possesso 4.9123	Sup. Eleg. Pos. 4.8997	Perc. Eleg. 100
Contenzioso N	Supero N	Anomalia N	Irriguo SI	Rotazione Culturale PARTICELLA SENZA ROTAZIONE COLTURALE				Tot. Sup. Macrouso 4.8997	

Contratti						
Forma possesso		Conduzion	Data inizio	Data fine	Sup. possesso	
AFFITTO AI SENSI DELLA L.203/82		S	11/11/2015	10/11/2020	4.9123	

Macrousi		
Descrizione	Fonte	Superficie
040 SUPERFICI SEMINABILI		4.8979
780 ELEMENTI CARATTERISTICI DEL PAESAGGIO		0.0018
Zone		
FASCE ALTIMETRICHE PTCP - PIANURA (difforme da GIS)		
CUAA Proprietari		
GHSDNI27P15E818H		

Prov. MO	Comune SOLIERA	Sezione	Foglio 44	Part. 133	Sub. 000	Sup. 2.1201	Sup. Possesso 2.1201	Sup. Eleg. Pos. 2.1108	Perc. Eleg. 100
Contenzioso N	Supero N	Anomalia N	Irriguo SI	Rotazione Culturale PARTICELLA SENZA ROTAZIONE COLTURALE				Tot. Sup. Macrouso 2.1108	

Contratti						
Forma possesso		Conduzion	Data inizio	Data fine	Sup. possesso	
AFFITTO AI SENSI DELLA L.203/82		S	11/11/2015	10/11/2020	2.1201	

Macrousi		
Descrizione	Fonte	Superficie
040 SUPERFICI SEMINABILI		2.0547
780 ELEMENTI CARATTERISTICI DEL PAESAGGIO		0.0386
880 USO NON AGRICOLO - FABBRICATI (AREE OCCUPATE DA FABBRICATI, GIARDINI)		0.0175
Zone		
FASCE ALTIMETRICHE PTCP - PIANURA (difforme da GIS)		
CUAA Proprietari		
GHSDNI27P15E818H		

Anagrafe delle Aziende Agricole

(servizio di consultazione senza valore certificativo)

QUADRO ALLEVAMENTI

Azienda

CUAA (Codice Fiscale): **03393380369**
 Partita IVA: **03393380369**
 Denominazione: **SOCIETA' AGRICOLA LUGLI SNC DI LUGLI STEFANO E C.**
 Indirizzo: **VIA CROCE LAMA 55**
 Località:
 Comune: **SOLIERA** Provincia: **MO** Cap: **41019**

Allevamenti

Cod. 044MO029 Descrizione BOVINI
 Comune SOLIERA Località Indirizzo CROCE LAMA 55

Consistenze

Anno rif.	Descrizione	N° capi
2011	BOVINI FEMMINE DA 1 A 2 ANNI DA ALLEVAMENTO	150
2011	VITELLI FEMMINE DA 6 A 12 MESI	125
2011	VACCHE DA LATTE	300
2011	VITELLI MASCHI DA 6 A 12 MESI	25
2013	VITELLI FEMMINE FINO A 6 MESI	25
2013	VACCHE DA LATTE	300
2013	BOVINI FEMMINE DA 1 A 2 ANNI DA ALLEVAMENTO	150
2013	VITELLI FEMMINE DA 6 A 12 MESI	125
2014	VACCHE DA LATTE	444
2014	VITELLI MASCHI DA 6 A 12 MESI	35
2014	BOVINI FEMMINE DA 1 A 2 ANNI DA ALLEVAMENTO	184
2014	BOVINI MASCHI DA 1 A 2 ANNI DA ALLEVAMENTO	4
2014	VITELLI FEMMINE DA 6 A 12 MESI	31
2014	BOVINI MASCHI DI 2 ANNI E PIU' DA ALLEVAMENTO	7
2014	VITELLI FEMMINE FINO A 6 MESI	93
2014	VITELLI MASCHI FINO A 6 MESI	103
2015	VACCHE DA LATTE	473
2015	VITELLI FEMMINE FINO A 6 MESI	73
2015	BOVINI MASCHI DA 1 A 2 ANNI DA ALLEVAMENTO	3
2015	VITELLI MASCHI FINO A 6 MESI	114
2015	VITELLI MASCHI DA 6 A 12 MESI	41
2015	BOVINI FEMMINE DA 1 A 2 ANNI DA ALLEVAMENTO	135

2015	VITELLI FEMMINE DA 6 A 12 MESI	64
2016	VITELLI MASCHI FINO A 6 MESI	90
2016	BOVINI MASCHI DI 2 ANNI E PIU' DA ALLEVAMENTO	3
2016	VITELLI FEMMINE DA 6 A 12 MESI	77
2016	VACCHE DA LATTE	617
2016	BOVINI FEMMINE DA 1 A 2 ANNI DA ALLEVAMENTO	131
2016	VITELLI MASCHI DA 6 A 12 MESI	51
2016	BOVINI MASCHI DA 1 A 2 ANNI DA ALLEVAMENTO	8
2016	VITELLI FEMMINE FINO A 6 MESI	85
2019	VITELLI FEMMINE DA 6 A 12 MESI	112
2019	BOVINI FEMMINE DA 1 A 2 ANNI DA ALLEVAMENTO	88
2019	VITELLI FEMMINE FINO A 6 MESI	48
2019	VITELLI MASCHI FINO A 6 MESI	5
2019	VACCHE DA LATTE	482

Cod.
044MO039

Descrizione
BOVINI

Comune
SOLIERA

Località

Indirizzo
GRANDE ROSA

46

Consistenze

Anno rif.	Descrizione	N° capi
2019	BOVINI FEMMINE DA 1 A 2 ANNI DA ALLEVAMENTO	13
2019	VACCHE DA LATTE	113
2019	BOVINI MASCHI DI 2 ANNI E PIU' DA ALLEVAMENTO	3

DICHIARAZIONE SOSTITUTIVA DI ATTO DI NOTORIETA'

Io Sottoscritto- ai sensi dell'articolo 47 del decreto del Presidente della Repubblica 28 dicembre 2000, n. 445 recante "Testo unico delle disposizioni legislative e regolamentari in materia di documentazione amministrativa" – ed informato delle responsabilità penali che mi assumo per falsità in atti e dichiarazioni mendaci in base all'articolo 76 del medesimo decreto

Dichiara:

- che i dati riportati nelle sezioni "consistenza zootecnica" e "produzioni di qualità" corrispondono alla situazione aziendale;
- che i dati relativi alle delimitazioni geografiche contenuti nella sezione "terreni" sono stati forniti attraverso l'utilizzo consapevole delle risultanze prodotte dal sistema siti-catasto per tutte le delimitazioni supportate dal sistema medesimo;

Dichiara inoltre:

che i dati del sistema siti-catasto relativi alle particelle evidenziate con la dicitura "difforme da GIS" sono stati modificati e/o integrati a fronte del riscontro con la relativa cartografia di supporto allegata alla presente dichiarazione da inserire nel fascicolo aziendale;

che i dati relativi a particelle ricadenti in delimitazioni geografiche non supportate dal sistema siti-catasto sono stati forniti sulla base della relativa cartografia di supporto allegata alla presente dichiarazione da inserire nel fascicolo aziendale;

(luogo)

(data)

(firma)

SOC.AGR. LUGLI SNC DI LUGLI STEFANO E C.**TERRENI IN PROPRIETA' - DATI CATASTALI**

COMUNE	FOGLIO	PARTICELLA	SUPERFICIE
Carpi	126	92	0,0187
Carpi	126	92	0,0144
Carpi	126	94	0,1680
Carpi	126	95	0,5960
Carpi	126	96	3,0160
Carpi	126	100	2,1530
Carpi	126	101	7,7550
Carpi	126	173	4,7605
Modena	3	99	0,4860
Modena	3	100	0,8543
Modena	3	101	0,2490
Modena	3	108	2,9177
Modena	3	109	2,4880
Modena	3	119	3,4090
Modena	3	120	1,7900
Modena	3	121	0,7707
Modena	3	127	0,6800
Modena	3	206	0,2308
Modena	3	208	0,3188
Modena	3	210	0,0002
Soliera	37	25	0,0490
Soliera	37	26	0,0840
Soliera	37	34	0,0310
Soliera	37	34	0,0145
Soliera	37	38	0,6750
Soliera	37	39	6,2840
Soliera	37	145	2,7724
Soliera	37	147	1,3979
Soliera	37	149	0,3515
Soliera	37	151	0,0198
Soliera	37	153	0,3111
Soliera	40	24	1,8000
Soliera	41	126	1,3476
Soliera	41	127	1,5939
Soliera	41	474	0,0264
Soliera	41	478	0,1409
			49,5751

Si attesta che:

Chiara Lugli

Ha partecipato all' 8^a edizione del
Master di Specializzazione
(part-time, 72 ore di formazione)

**GESTIONE DELL'IMPRESA
AGRICOLA E AGROALIMENTARE**

Milano, dal 26 ottobre al 15 dicembre 2018

Business School24 S.p.A
Amministratore Delegato





Agenzia Regionale per le Erogazioni per l'Emilia-Romagna

N. Domanda

3988217

Anno

2019

PIANO COLTURALE UNICO - REG. DM 162 DEL 12/01Ente **AGREA**

Finalità presentazione domanda

Modifica n.

BANDO ANNUALEDomanda presentata per il tramite di
CAA DEGLI AGRICOLTORI MODENA

Spazio riservato al protocollo

Provincia di **MODENA****QUADRO RICHIEDENTE****DATI IDENTIFICATIVI DELL'AZIENDA**

Codice fiscale (CUAA)

03393380369

Partita IVA

03393380369

CCIAA (Prov. / REA)

MO**383764**Forma giuridica **SOCIETA' IN NOME COLLETTIVO**Ragione sociale **SOCIETA' AGRICOLA LUGLI SNC DI LUGLI STEFANO E C.**

DOMICILIO O SEDE LEGALE (il domicilio o la sede legale indicata avranno effetto per tutti gli atti inerenti le pratiche in corso con AGREA)

Indirizzo e numero civico

Frazione

VIA CROCE LAMA 55

C.A.P. Comune

41019 SOLIERA

Pr

MO

Telefon

Fax

E-

DATI IDENTIFICATIVI DEL RAPPRESENTANTE LEGALE/TITOLARE DELL'AZIENDA

Codice fiscale

LGLSFN64S29I8020

Sesso

M

Data di nascita

29/11/1964

Comune di nascita

SOLIERA

Cognome

LUGLI

Nome

STEFANO

Indirizzo e numero civico

VIA CROCE LAMA 55

C.A.P. Comune

41019 SOLIERA

Pr

MO

Telefono

Fax

PIANO COLTURALE

Pr.	Comune	Dati catastali					Irrigazione	Bio/Prod. Integ	Irrigabilità	Rot. Colturale	Conduzione				Coltura		Superficie utilizzata
		Casi partic.	Sezione	Foglio	Particella	Sub					Tipo	Superficie	Data inizio conduzione	Data fine conduzione	Descrizione coltura - varietà	EFA	
MO	CAMPOGALLIANO			5	77	000		Convenz	Si	Semi	036	1,1456	11/11/2017	10/11/2020	ERBAIO DA FORAGGIO DI LEGUMINOSE ANNUALE - NON SIEPI E FASCE ALBERATE		1,0222
															USO NON AGRICOLO - FABBRICATI		0,0810
															ERBAIO DA FORAGGIO DI LEGUMINOSE ANNUALE - NON COLTIVAZIONI ARBOREE SPECIALIZZATE		0,0415
MO	CAMPOGALLIANO			5	78	000		Convenz	Si	Semi	036	3,7285	11/11/2017	10/11/2020	ERBAIO DA FORAGGIO DI LEGUMINOSE ANNUALE - NON COLTIVAZIONI ARBOREE SPECIALIZZATE		2,3534
															SIEPI E FASCE ALBERATE		0,1923
															USO NON AGRICOLO - FABBRICATI		0,0008
															USO NON AGRICOLO - FABBRICATI		1,3354
MO	CAMPOGALLIANO			5	82	000		Convenz	Si	Semi	036	5,0452	20/04/2018	10/11/2023	ERBAIO DA FORAGGIO DI LEGUMINOSE ANNUALE - NON COLTIVAZIONI ARBOREE SPECIALIZZATE		4,8358
															MARGINI DEI CAMPI		0,0263
															SIEPI E FASCE ALBERATE		0,1467
															SIEPI E FASCE ALBERATE		0,0306
MO	CAMPOGALLIANO			5	83	000		Convenz	Si	Semi	036	1,4500	20/04/2018	10/11/2023	ERBAIO DA FORAGGIO DI LEGUMINOSE ANNUALE - NON COLTIVAZIONI ARBOREE SPECIALIZZATE		1,3432
															MARGINI DEI CAMPI		0,0178
															MARGINI DEI CAMPI		0,0144
MO	CAMPOGALLIANO			15	23	000		Convenz	Si	Semi	036	1,0000	01/06/2016	30/05/2020	PRATO POLIFITA DA FORAGGIO MISTO AVVICENDATO - NON PERMANENTE		0,0706
															ERBAIO DA FORAGGIO DI LEGUMINOSE ANNUALE - NON		0,2816
															USO NON AGRICOLO - FABBRICATI		0,6916
															USO NON AGRICOLO - ALTRO		0,0044
MO	CAMPOGALLIANO			26	150	000		Convenz	Si	No	036	0,0140	11/11/2016	10/11/2021	ERBA MEDICA DA FORAGGIO DI LEGUMINOSE PRATO PASCOLO IN PUREZZA AVVICENDATO - NON PERMANENTE		0,0155
															FOSSATI E CANALI		0,0003
MO	CAMPOGALLIANO			26	345	000		Convenz	Si	Semi	036	4,4181	11/11/2016	10/11/2021	ERBA MEDICA DA FORAGGIO DI LEGUMINOSE PRATO PASCOLO IN PUREZZA AVVICENDATO - NON PERMANENTE		4,2433
															USO NON AGRICOLO - FABBRICATI		0,1308

Pr.	Comune	Dati catastali					Irrigazione	Bio/Prod. Integ	Irrigabilità	Rot. Colturale	Conduzione				Coltura		Superficie utilizzata
		Casi partic.	Sezione	Foglio	Particella	Sub					Tipo	Superficie	Data inizio conduzione	Data fine conduzione	Descrizione coltura - varietà	EFA	
MO	CARPI			55	12	000		Convenz	Si	No	036	0,4215	11/11/2018	10/11/2022	PASCOLO POLIFITA DA FORAGGIO PASCOLO MAGRO NON AVVICENDATO PER ALMENO 5 ANNI - PERMANENTE		0,3013
															USO NON AGRICOLO - FABBRICATI		0,1058
MO	CARPI			55	40	000		Convenz	Si	No	036	0,7070	11/11/2018	10/11/2022	ERBA MEDICA DA FORAGGIO - EFA - AREA DI INTERESSE ECOLOGICO - Colture azotofissatrici EFA TEMP		0,6729
															PASCOLO POLIFITA DA FORAGGIO PASCOLO MAGRO NON AVVICENDATO PER ALMENO 5 ANNI - PERMANENTE		0,0067
															USO NON AGRICOLO - FABBRICATI		0,0294
MO	CARPI			55	44	000		Convenz	Si	No	036	2,5550	11/11/2018	10/11/2022	ERBA MEDICA DA FORAGGIO - EFA - AREA DI INTERESSE ECOLOGICO - Colture azotofissatrici EFA TEMP		2,4612
															PASCOLO POLIFITA DA FORAGGIO PASCOLO MAGRO NON AVVICENDATO PER ALMENO 5 ANNI - PERMANENTE		0,0014
															MARGINI DEI CAMPI		0,0048
															SIEPI E FASCE ALBERATE		0,0011
															USO NON AGRICOLO - FABBRICATI		0,0903
MO	CARPI			55	46	000		Convenz	Si	No	036	0,0215	11/11/2018	10/11/2022	PRATO POLIFITA DA FORAGGIO MISTO AVVICENDATO - NON PERMANENTE		0,0169
															MARGINI DEI CAMPI		0,0028
															SIEPI E FASCE ALBERATE		0,0013
MO	CARPI			55	146	000		Convenz	Si	No	036	0,0159	11/11/2018	10/11/2022	PASCOLO POLIFITA DA FORAGGIO PASCOLO MAGRO NON AVVICENDATO PER ALMENO 5 ANNI - PERMANENTE		0,0009
															USO NON AGRICOLO - FABBRICATI		0,0257
MO	CARPI			72	1	000		Convenz	Si	No	036	14,4380	11/11/2018	10/11/2022	ERBA MEDICA DA FORAGGIO - EFA - AREA DI INTERESSE ECOLOGICO - Colture azotofissatrici EFA TEMP		14,3609
															COLTIVAZIONI ARBOREE SPECIALIZZATE		0,0113
															USO NON AGRICOLO - FABBRICATI		0,0691
MO	CARPI			72	2	000		Convenz	Si	No	036	1,9440	11/11/2018	10/11/2022	ERBA MEDICA DA FORAGGIO - EFA - AREA DI INTERESSE ECOLOGICO - Colture azotofissatrici EFA TEMP		1,8031
															USO NON AGRICOLO - FABBRICATI		0,1341

Pr.	Comune	Dati catastali					Irrigazione	Bio/Prod. Integ	Irrigabilità	Rot. Colturale	Conduzione				Coltura		Superficie utilizzata
		Casi partic.	Sezione	Foglio	Particella	Sub					Tipo	Superficie	Data inizio conduzione	Data fine conduzione	Descrizione coltura - varietà	EFA	
MO	CARPI			72	67	000		Convenz	Si	Semi	036	1,0345	11/11/2018	10/11/2022	ERBA MEDICA DA FORAGGIO - EFA - AREA DI INTERESSE ECOLOGICO - Colture azotofissatrici EFA TEMP COLTIVAZIONI ARBOREE SPECIALIZZATE		0,9940
																	0,0090
															USO NON AGRICOLO - FABBRICATI		0,0170
MO	CARPI			72	69	000		Convenz	Si	Semi	036	1,4891	11/11/2018	10/11/2022	ERBA MEDICA DA FORAGGIO - EFA - AREA DI INTERESSE ECOLOGICO - Colture azotofissatrici EFA TEMP		1,4629
															USO NON AGRICOLO - FABBRICATI		0,0336
MO	CARPI			148	165	000		Convenz	Si	No	036	0,9237	11/11/2017	10/11/2020	ERBAIO DA FORAGGIO DI LEGUMINOSE ANNUALE - NON COLTIVAZIONI ARBOREE SPECIALIZZATE		0,9055
															USO NON AGRICOLO - FABBRICATI		0,0097
															USO NON AGRICOLO - FABBRICATI		0,0130
MO	CARPI			148	329	000		Convenz	Si	No	036	2,9311	11/11/2017	10/11/2020	ERBAIO DA FORAGGIO DI LEGUMINOSE ANNUALE - NON		2,8697
															USO NON AGRICOLO - FABBRICATI		0,0669
MO	CARPI			173	35	000		Convenz	Si	Semi	036	9,7429	01/10/2016	30/09/2020	ERBAIO DA FORAGGIO DI LEGUMINOSE ANNUALE - NON COLTIVAZIONI ARBOREE SPECIALIZZATE		9,4951
															SIEPI E FASCE ALBERATE		0,0277
															USO NON AGRICOLO - FABBRICATI		0,0463
															USO NON AGRICOLO - FABBRICATI		0,1315
MO	CARPI			173	41	000		Convenz	Si	Semi	036	0,6210	01/10/2016	30/09/2020	ERBAIO DA FORAGGIO DI LEGUMINOSE ANNUALE - NON		0,6195
MO	MODENA			3	99	000		Convenz	No	No	001	0,4860	26/07/2011	31/12/2099	ERBAIO DA FORAGGIO DI LEGUMINOSE ANNUALE - NON		0,4423
															USO NON AGRICOLO - FABBRICATI		0,0009
															USO NON AGRICOLO - ALTRO		0,0405
MO	MODENA			3	100	000		Convenz	No	No	001	0,8543	26/07/2011	31/12/2099	ERBAIO DA FORAGGIO DI LEGUMINOSE ANNUALE - NON		0,8417
															USO NON AGRICOLO - FABBRICATI		0,0014
															USO NON AGRICOLO - ALTRO		0,0017
MO	MODENA			3	101	000		Convenz	No	No	001	0,2490	26/07/2011	31/12/2099	ERBAIO DA FORAGGIO DI LEGUMINOSE ANNUALE - NON		0,2445
															USO NON AGRICOLO - FABBRICATI		0,0017
MO	MODENA			3	108	000		Convenz	No	No	001	2,9177	26/07/2011	31/12/2099	ERBAIO DA FORAGGIO DI LEGUMINOSE ANNUALE - NON		2,8925

Pr.	Comune	Dati catastali					Irrigazione	Bio/Prod. Integ	Irrigabilità	Rot. Colturale	Conduzione				Coltura		Superficie utilizzata
		Casi partic.	Sezione	Foglio	Particella	Sub					Tipo	Superficie	Data inizio conduzione	Data fine conduzione	Descrizione coltura - varietà	EFA	
															USO NON AGRICOLO - FABBRICATI		0,0059
															USO NON AGRICOLO - ALTRO		0,0150
MO	MODENA			3	109	000		Convenz	No	No	001	2,4880	26/07/2011	31/12/2099	ERBAIO DA FORAGGIO DI LEGUMINOSE ANNUALE - NON		2,4579
															USO NON AGRICOLO - FABBRICATI		0,0174
MO	MODENA			3	119	000		Convenz	No	No	001	3,4090	26/07/2011	31/12/2099	ERBAIO DA FORAGGIO DI LEGUMINOSE ANNUALE - NON		3,3737
															USO NON AGRICOLO - ALTRO		0,0189
MO	MODENA			3	120	000		Convenz	No	No	001	1,7960	26/07/2011	31/12/2099	ERBAIO DA FORAGGIO DI LEGUMINOSE ANNUALE - NON		1,7766
MO	MODENA			3	121	000		Convenz	No	No	001	0,7707	26/07/2011	31/12/2099	ERBAIO DA FORAGGIO DI LEGUMINOSE ANNUALE - NON		0,7816
MO	MODENA			3	127	000		Convenz	No	No	001	0,6800	26/07/2011	31/12/2099	ERBAIO DA FORAGGIO DI LEGUMINOSE ANNUALE - NON		0,6794
MO	MODENA			3	206	000		Convenz	No	No	001	0,2308	26/07/2011	31/12/2099	ERBAIO DA FORAGGIO DI LEGUMINOSE ANNUALE - NON		0,2377
MO	MODENA			3	208	000		Convenz	No	No	001	0,3188	26/07/2011	31/12/2099	ERBAIO DA FORAGGIO DI LEGUMINOSE ANNUALE - NON		0,3013
															USO NON AGRICOLO - FABBRICATI		0,0217
MO	MODENA			3	210	000		Convenz	No	No	001	0,0002	26/07/2011	31/12/2099	ERBAIO DA FORAGGIO DI LEGUMINOSE ANNUALE - NON		0,0005
MO	SOLIERA			5	146	000		Convenz	No	Semi	036	3,9592	11/11/2017	10/11/2021	ERBAIO DA FORAGGIO DI LEGUMINOSE PRATO PASCOLO IN PUREZZA AVVICENDATO - NON PERMANENTE		0,0020
															ERBAIO DA FORAGGIO DI LEGUMINOSE ANNUALE - NON		3,8838
															FOSSATI E CANALI		0,0357
															USO NON AGRICOLO - FABBRICATI		0,0024
															USO NON AGRICOLO - ALTRO		0,0443
MO	SOLIERA			14	62	000		Convenz	Si	No	036	5,9613	20/12/2014	10/11/2019	PRATO POLIFITA DA FORAGGIO MISTO AVVICENDATO - NON PERMANENTE		5,6577
															USO NON AGRICOLO - FABBRICATI		0,3221
MO	SOLIERA			22	8	000		Convenz	Si	No	036	0,2130	11/11/2018	10/11/2020	PRATO POLIFITA DA FORAGGIO MISTO AVVICENDATO - NON PERMANENTE		0,2147
MO	SOLIERA			22	9	000		Convenz	Si	No	036	0,3350	11/11/2018	10/11/2020	PRATO POLIFITA DA FORAGGIO MISTO AVVICENDATO - NON PERMANENTE		0,3398
MO	SOLIERA			22	11	000		Convenz	Si	No	036	0,6750	11/11/2018	10/11/2020	PRATO POLIFITA DA FORAGGIO MISTO AVVICENDATO - NON PERMANENTE		0,6626
															USO NON AGRICOLO - ALTRO		0,0105

Pr.	Comune	Dati catastali					Irrigazione	Bio/Prod. Integ	Irrigabilità	Rot. Colturale	Conduzione				Coltura		Superficie utilizzata
		Casi partic.	Sezione	Foglio	Particella	Sub					Tipo	Superficie	Data inizio conduzione	Data fine conduzione	Descrizione coltura - varietà	EFA	
MO	SOLIERA			22	30	000		Convenz	Si	Semi	036	2,5920	11/11/2018	10/11/2020	PRATO POLIFITA DA FORAGGIO MISTO AVVICENDATO - NON PERMANENTE		2,5984
MO	SOLIERA			22	38	000		Convenz	Si	Semi	036	3,5180	11/11/2018	10/11/2020	PRATO POLIFITA DA FORAGGIO MISTO AVVICENDATO - NON PERMANENTE		3,3265
															FOSSATI E CANALI		0,0292
															USO NON AGRICOLO - FABBRICATI		0,1063
															USO NON AGRICOLO - ALTRO		0,0252
MO	SOLIERA			22	39	000		Convenz	Si	No	036	0,0970	11/11/2018	10/11/2020	PRATO POLIFITA DA FORAGGIO MISTO AVVICENDATO - NON PERMANENTE		0,0781
															COLTIVAZIONI ARBOREE SPECIALIZZATE		0,0050
															USO NON AGRICOLO - FABBRICATI		0,0068
MO	SOLIERA			22	52	000		Convenz	Si	Semi	036	5,7048	11/11/2018	10/11/2020	ERBAIO DA FORAGGIO DI LEGUMINOSE ANNUALE - NON		5,5393
															USO NON AGRICOLO - ALTRO		0,1394
MO	SOLIERA			37	25	000		Convenz	Si	No	040	0,0490	14/03/2019	14/06/201	FOSSATI E CANALI		0,0518
MO	SOLIERA			37	26	000		Convenz	Si	No	040	0,0840	14/03/2019	14/06/201	FOSSATI E CANALI		0,0913
MO	SOLIERA			37	38	000		Convenz	Si	No	040	0,6750	14/03/2019	14/06/201	ERBA MEDICA DA FORAGGIO - EFA - AREA DI INTERESSE ECOLOGICO - Colture azotofissatrici EFA TEMP		0,5287
															COLTIVAZIONI ARBOREE SPECIALIZZATE		0,0002
															USO NON AGRICOLO - FABBRICATI		0,1367
MO	SOLIERA			37	39	000		Convenz	Si	No	040	6,2840	14/03/2019	14/06/201	ERBA MEDICA DA FORAGGIO - EFA - AREA DI INTERESSE ECOLOGICO - Colture azotofissatrici EFA TEMP		6,2228
															COLTIVAZIONI ARBOREE SPECIALIZZATE		0,0079
															FOSSATI E CANALI		0,0288
															USO NON AGRICOLO - FABBRICATI		0,0357
MO	SOLIERA			37	145	000		Convenz	Si	No	040	2,7724	14/03/2019	14/06/201	ERBA MEDICA DA FORAGGIO - EFA - AREA DI INTERESSE ECOLOGICO - Colture azotofissatrici EFA TEMP		2,7538
															FOSSATI E CANALI		0,0050
MO	SOLIERA			37	147	000		Convenz	Si	No	040	1,3979	14/03/2019	14/06/201	ERBA MEDICA DA FORAGGIO - EFA - AREA DI INTERESSE ECOLOGICO - Colture azotofissatrici EFA TEMP		1,3849
															FOSSATI E CANALI		0,0193

Pr.	Comune	Dati catastali					Irrigazione	Bio/Prod. Integ	Irrigabilità	Rot. Colturale	Conduzione				Coltura		Superficie utilizzata
		Casi partic.	Sezione	Foglio	Particella	Sub					Tipo	Superficie	Data inizio conduzione	Data fine conduzione	Descrizione coltura - varietà	EFA	
MO	SOLIERA			37	153	000		Convenz	Si	No	040	0,3111	14/03/2019	14/06/2019	ERBA MEDICA DA FORAGGIO - EFA - AREA DI INTERESSE ECOLOGICO - Colture azotofissatrici EFA TEMP		0,2997
															USO NON AGRICOLO - FABBRICATI		0,0096
MO	SOLIERA			39	59	000		Convenz	Si	No	036	0,8020	11/11/2015	10/11/2020	ERBAIO DA FORAGGIO DI LEGUMINOSE ANNUALE - NON		0,7967
															USO NON AGRICOLO - FABBRICATI		0,0050
MO	SOLIERA			39	65	000		Convenz	Si	No	036	0,4893	11/11/2015	10/11/2020	ERBAIO DA FORAGGIO DI LEGUMINOSE ANNUALE - NON		0,3368
															COLTIVAZIONI ARBOREE SPECIALIZZATE		0,1352
															USO NON AGRICOLO - FABBRICATI		0,0391
MO	SOLIERA			39	71	000		Convenz	Si	No	036	0,4190	11/11/2015	10/11/2020	ERBAIO DA FORAGGIO DI LEGUMINOSE ANNUALE - NON		0,4156
MO	SOLIERA			39	72	000		Convenz	Si	No	036	2,3700	11/11/2015	10/11/2020	ERBAIO DA FORAGGIO DI LEGUMINOSE ANNUALE - NON		2,3303
															COLTIVAZIONI ARBOREE SPECIALIZZATE		0,0112
MO	SOLIERA			39	168	000		Convenz	Si	No	036	0,7903	11/11/2015	10/11/2020	ERBAIO DA FORAGGIO DI LEGUMINOSE ANNUALE - NON		0,7766
															USO NON AGRICOLO - FABBRICATI		0,0151
MO	SOLIERA			39	171	000		Convenz	Si	No	036	0,3250	11/11/2015	10/11/2020	ERBAIO DA FORAGGIO DI LEGUMINOSE ANNUALE - NON		0,2822
															USO NON AGRICOLO - FABBRICATI		0,0425
MO	SOLIERA			40	24	000		Convenz	Si	Semi	001	1,8000	26/10/2018	31/12/2099	ERBA MEDICA DA FORAGGIO - EFA - AREA DI INTERESSE ECOLOGICO - Colture azotofissatrici EFA TEMP		1,6384
															SIEPI E FASCE ALBERATE		0,1043
															USO NON AGRICOLO - FABBRICATI		0,0031
MO	SOLIERA			41	126	000		Convenz	Si	Semi	001	1,3476	26/10/2018	31/12/2099	ERBA MEDICA DA FORAGGIO - EFA - AREA DI INTERESSE ECOLOGICO - Colture azotofissatrici EFA TEMP		1,2962
															PASCOLO ARBORATO - CESPUGLIATO TARA 20% DA FORAGGIO PASCOLO MAGRO NON AVVICENDATO PER ALMENO 5 ANNI - PERMANENTE		0,0412
															MARGINI DEI CAMPI		0,0199
MO	SOLIERA			41	127	000		Convenz	Si	Semi	001	1,5939	26/10/2018	31/12/2099	ERBA MEDICA DA FORAGGIO - EFA - AREA DI INTERESSE ECOLOGICO - Colture azotofissatrici EFA TEMP		1,5566
															MARGINI DEI CAMPI		0,0161

Pr.	Comune	Dati catastali					Irrigazione	Bio/Prod. Integ	Irrigabilità	Rot. Colturale	Conduzione				Coltura		Superficie utilizzata
		Casi partic.	Sezione	Foglio	Particella	Sub					Tipo	Superficie	Data inizio conduzione	Data fine conduzione	Descrizione coltura - varietà	EFA	
MO	SOLIERA			41	474	000		Convenz	Si	Semi	001	0,0264	26/10/2018	31/12/2099	ERBA MEDICA DA FORAGGIO - EFA - AREA DI INTERESSE ECOLOGICO - Colture azotofissatrici EFA TEMP SIEPI E FASCE ALBERATE		0,0072 0,0197
MO	SOLIERA			41	478	000		Convenz	Si	Semi	001	0,1409	26/10/2018	31/12/2099	ERBA MEDICA DA FORAGGIO - EFA - AREA DI INTERESSE ECOLOGICO - Colture azotofissatrici EFA TEMP PASCOLO ARBORATO - CESPUGLIATO TARA 20% DA FORAGGIO PASCOLO MAGRO NON AVVICENDATO PER ALMENO 5 ANNI - PERMANENTE MARGINI DEI CAMPI		0,1284 0,0244 0,0012
MO	SOLIERA			44	86	000		Convenz	Si	No	036	0,3305	11/11/2015	10/11/2020	USO NON AGRICOLO - FABBRICATI ERBAIO DA FORAGGIO DI LEGUMINOSE ANNUALE - NON		0,0064 0,3281
MO	SOLIERA			44	122	000		Convenz	Si	No	036	4,9123	11/11/2015	10/11/2020	ERBAIO DA FORAGGIO DI LEGUMINOSE ANNUALE - NON SIEPI E FASCE ALBERATE		4,8979 0,0018
MO	SOLIERA			44	133	000		Convenz	Si	No	036	2,1201	11/11/2015	10/11/2020	ERBAIO DA FORAGGIO DI LEGUMINOSE ANNUALE - NON SIEPI E FASCE ALBERATE		2,0547 0,0386
MO	SOLIERA			50	39	000		Convenz	Si	Semi	036	0,5720	16/12/2013	15/12/201	USO NON AGRICOLO - FABBRICATI PRATO POLIFITA DA FORAGGIO MISTO AVVICENDATO - NON PERMANENTE		0,0175 0,5740
MO	SOLIERA			50	40	000		Convenz	Si	No	036	2,7300	16/12/2013	15/12/201	PRATO POLIFITA DA FORAGGIO MISTO AVVICENDATO - NON PERMANENTE		2,8419
MO	SOLIERA			50	41	000		Convenz	Si	No	036	8,9726	16/12/2013	15/12/201	USO NON AGRICOLO - FABBRICATI PRATO POLIFITA DA FORAGGIO MISTO AVVICENDATO - NON PERMANENTE COLTIVAZIONI ARBOREE SPECIALIZZATE		0,0004 8,7125 0,0984
															USO NON AGRICOLO - FABBRICATI		0,0677
															Totale		132,1256

INFORMAZIONI PREVENTIVE FORNITE ALL' AZIENDA CIRCA LE CARATTERISTICHE AZIENDALI RILEVANTI AI FINI DEGLI OBBLIGHI DI CONDIZIONALITA'

Si	No	N.	Caratteristiche aziendali specifiche
<input type="checkbox"/>	<input checked="" type="checkbox"/>	1	Terreni aziendali ricadenti anche parzialmente in Zone di Protezione Speciale (ZPS)
<input type="checkbox"/>	<input checked="" type="checkbox"/>	2	Azienda i cui scarichi di acque reflue non siano assimilati a quelli domestici
<input checked="" type="checkbox"/>	<input type="checkbox"/>	3	Terreni aziendali ricadenti anche parzialmente in zone di vulnerabilità ai nitrati
<input type="checkbox"/>	<input checked="" type="checkbox"/>	4	Terreni aziendali ricadenti anche parzialmente in Siti di Importanza Comunitaria (SIC)
<input type="checkbox"/>	<input checked="" type="checkbox"/>	5	Presenza in azienda di allevamenti zootecnici suini
<input checked="" type="checkbox"/>	<input type="checkbox"/>	6	Presenza in azienda di allevamenti zootecnici bovini/bufalini
<input type="checkbox"/>	<input checked="" type="checkbox"/>	7	Presenza in azienda di allevamenti zootecnici ovicaprini
<input type="checkbox"/>	<input checked="" type="checkbox"/>	8	Presenza in azienda di capi della specie equina
<input type="checkbox"/>	<input checked="" type="checkbox"/>	9	Presenza in azienda di allevamenti avicunicoli
<input type="checkbox"/>	<input checked="" type="checkbox"/>	10	Presenza di altri allevamenti non indicati nelle dichiarazioni di cui ai punti precedenti
<input type="checkbox"/>	<input checked="" type="checkbox"/>	11	Presenza di terreni ricadenti in fasce tampone lungo i corsi d'acqua

VINCOLI CONDIZIONALITA' DA OSSERVARE

ACQUE - CGO 1 - Protezione delle acque dall'inquinamento provocato dai nitrati provenienti da fonti agricole (Dir 91/676/CEE)

ACQUE - BCAA 1 - Introduzione di fasce tampone lungo i corsi d'acqua - Divieto di fertilizzazioni

ACQUE - BCAA 2 - Rispetto delle procedure di autorizzazione quando l'utilizzo delle acque di irrigazione è soggetta ad autorizzazione

ACQUE - BCAA 3 - Protezione delle acque sotterranee dall'inquinamento: divieto di scarico diretto nelle acque sotterranee, superficiali e sul suolo di sostanze pericolose

SUOLO E STOCK DI CARBONIO - BCAA 4 - Copertura minima del suolo

SUOLO E STOCK DI CARBONIO - BCAA 5 - Gestione minima delle terre che rispetti le condizioni locali specifiche per limitare l'erosione

SUOLO E STOCK DI CARBONIO - BCAA 6 - Mantenere i livelli di sostanza organica del suolo mediante pratiche adeguate, compreso il divieto di bruciare le stoppie, se non per motivi di salute delle piante

BIODIVERSITA' - CGO 2 - Dir. 2009/147/CE del 30/11/2009, concernente la conservazione degli uccelli selvatici.

LIVELLO MINIMO DI MANTENIMENTO DEI PAESAGGI - BCAA 7 - Mantenimento degli elementi caratteristici del paesaggio, compresi, siepi, alberi, terrazze e divieto di potare siepi e alberi nella stagione della riprod.ne e nidific.ne degli uccelli

SICUREZZA ALIMENTARE - CGO 4 - Reg. (CE) n. 178/2002 del 28/01/2002, che stabilisce i principi e i requisiti generali della legislazione alimentare e fissa procedure nel campo della sicurezza alimentare

SICUREZZA ALIMENTARE - CGO 5 - Direttiva 96/22/CE del Consiglio, del 29 aprile 1996, concernente il divieto di utilizzazione di talune sostanze ad azione ormonica, tireostatica e delle sostanze beta-agoniste nelle produzioni animali

IDENTIFICAZIONE E REGISTRAZIONE DEGLI ANIMALI - CGO 7 - Reg. (CE) n. 1760/2000 del 17/07/2000, che istituisce un sistema di identificazione e di registrazione dei bovini

MALATTIE DEGLI ANIMALI - CGO 9 - Regolamento (CE) n. 999/2001 del Parlamento europeo e del Consiglio, del 22 maggio 2001, recante disposizioni per la prevenzione, il controllo e l'eradicazione di alcune encefalopatie spongiformi trasmissibili

PRODOTTI FITOSANITARI - CGO 10 - Regolamento (CE) n. 1107/2009 del Parlamento europeo e del Consiglio, del 21 ottobre 2009, relativo all'immissione sul mercato dei prodotti fitosanitari e che abroga le direttive del Consiglio 79/117/CEE e 91/414/CEE

BENESSERE ANIMALE - CGO 11 - Dir. 2008/119/CE del 18 dicembre 2008, che stabilisce le norme minime per la protezione dei vitelli

BENESSERE ANIMALE - CGO 13 - Direttiva 98/58/CE del 20 luglio 1998, riguardante la protezione degli animali negli allevamenti

Il sottoscritto si impegna a rispettare, in quanto applicabili, i vincoli e gli impegni sopra elencati, il cui rispetto è riferito all'intera superficie aziendale e ai capi allevati, anche se non a premio. Inoltre è consapevole del fatto che qualora in sede di controllo in loco o in corso di accertamenti successivi alla presentazione della domanda venisse riscontrata una difformità rispetto alle dichiarazioni rese, l'azienda non verrà comunque esonerata dall'applicabilità dei relativi vincoli di condizionalità.

Si impegna, inoltre, in caso di adesione alla misura misura 214 del PSR, a rispettare i requisiti aggiuntivi di condizionalità relativi all'uso di prodotti fitosanitari e all'uso dei fertilizzanti organici anche in terreni ricadenti in zone non vulnerabili ai nitrati.

Per la corretta applicazione dei criteri di gestione obbligatori, comprensivi dei requisiti minimi, e

RIEPILOGO MACROUSI E COLTURE

Macrouso		Coltura		Varietà	Superficie
040	SUPERFICI SEMINABILI	117 2	ERBAIO DA FORAGGIO DI LEGUMINOSE ANNUALE - NON PERMANENTE	000	59,3977
		133 5	ERBA MEDICA DA FORAGGIO DI LEGUMINOSE PRATO PASCOLO IN PUREZZA AVVICENDATO - NON PERMANENTE	000	4,2608
		198 7	ERBA MEDICA DA FORAGGIO - EFA - AREA DI INTERESSE ECOLOGICO - Colture azotofissatrici EFA TEMP	000	37,5717
		202 2	PRATO POLIFITA DA FORAGGIO MISTO AVVICENDATO - NON PERMANENTE	000	25,0937
Totale Sup. Macrouso:					126,3239
100	COLTURE PERMANENTI (ARBOREE)	143 4	COLTIVAZIONI ARBOREE SPECIALIZZATE	000	0,5520
Totale Sup. Macrouso:					0,5520
560	PASCOLO POLIFITA (TIPO ALPEGGI)	159 3	PASCOLO POLIFITA DA FORAGGIO PASCOLO MAGRO NON AVVICENDATO PER ALMENO 5 ANNI - PERMANENTE	000	0,3103
Totale Sup. Macrouso:					0,3103
680	PASCOLO ARBORATO (BOSCO ALTO FUSTO E	118	PASCOLO ARBORATO -	000	0,0656

Macrouso		Coltura		Varietà	Superficie
	CESPUGLIATO) TARA 20%	6	CESPUGLIATO TARA 20% DA FORAGGIO PASCOLO MAGRO NON AVVICENDATO PER ALMENO 5 ANNI - PERMANENTE		
				Totale Sup. Macrouso:	0,0656
780	ELEMENTI CARATTERISTICI DEL PAESAGGIO	125	SIEPI E FASCE ALBERATE	000	0,3255
		7			
		152	MARGINI DEI CAMPI	000	0,2059
		4			
		155	FOSSATI E CANALI	000	0,2614
		6			
				Totale Sup. Macrouso:	0,7928
880	USO NON AGRICOLO - FABBRICATI (AREE OCCUPATE DA FABBRICATI, GIARDINI ORNAMENTALI, CORTILI, STRADE, SERRE FISSE, ECC.)	160	USO NON AGRICOLO - FABBRICATI	000	3,7811
		5			
				Totale Sup. Macrouso:	3,7811
920	USO NON AGRICOLO - ALTRO (AREE OCCUPATE DA ACQUE)	170	USO NON AGRICOLO - ALTRO	000	0,2999
		7			
				Totale Sup. Macrouso:	0,2999
				Totale Sup. Disponibile:	132,1257
				Totale Sup. Utilizzata:	132,1256

DATI AGGIUNTIVI

Pr.	Comune	Dati catastali			Sup disponibile	Principale	Coltura	Epoca semina	Tipo semina	Attività/Minima	Data inizio destinazione	Data fine destinazione	Superficie (ha)
		Foglio	Particella	Sub			Descrizione coltura - varietà						
MO	CAMPOGALLIANO	5	77	000	000	X	USO NON AGRICOLO - FABBRICATI			Pratica Ordinaria	11/11/2018	10/11/2019	0,0415
						X	SIEPI E FASCE ALBERATE			Pratica Ordinaria	11/11/2018	10/11/2019	0,0810
						X	ERBAIO DA FORAGGIO DI LEGUMINOSE ANNUALE - NON PERMANENTE	Pri-Est		Pratica Ordinaria	11/11/2018	10/11/2019	1,0222
MO	CAMPOGALLIANO	5	78	000	000	X	USO NON AGRICOLO - FABBRICATI			Pratica Ordinaria	11/11/2018	10/11/2019	1,3354
						X	ERBAIO DA FORAGGIO DI LEGUMINOSE ANNUALE - NON PERMANENTE	Pri-Est		Pratica Ordinaria	11/11/2018	10/11/2019	2,3534
						X	SIEPI E FASCE ALBERATE			Pratica Ordinaria	11/11/2018	10/11/2019	0,0008
						X	COLTIVAZIONI ARBOREE SPECIALIZZATE			Pratica Ordinaria	11/11/2018	10/11/2019	0,1923
MO	CAMPOGALLIANO	5	82	000	000	X	MARGINI DEI CAMPI			Pratica Ordinaria	11/11/2018	10/11/2019	0,1467
						X	SIEPI E FASCE ALBERATE			Pratica Ordinaria	11/11/2018	10/11/2019	0,0306
						X	COLTIVAZIONI ARBOREE SPECIALIZZATE			Pratica Ordinaria	11/11/2018	10/11/2019	0,0263
						X	ERBAIO DA FORAGGIO DI LEGUMINOSE ANNUALE - NON PERMANENTE	Pri-Est		Pratica Ordinaria	11/11/2018	10/11/2019	4,8358
MO	CAMPOGALLIANO	5	83	000	000	X	MARGINI DEI CAMPI			Pratica Ordinaria	11/11/2018	10/11/2019	0,0144
						X	COLTIVAZIONI ARBOREE SPECIALIZZATE			Pratica Ordinaria	11/11/2018	10/11/2019	0,0178
						X	ERBAIO DA FORAGGIO DI LEGUMINOSE ANNUALE - NON PERMANENTE	Pri-Est		Pratica Ordinaria	11/11/2018	10/11/2019	1,3432
MO	CAMPOGALLIANO	15	23	000	000	X	USO NON AGRICOLO - FABBRICATI			Pratica Ordinaria	11/11/2018	10/11/2019	0,6916
						X	PRATO POLIFITA DA FORAGGIO MISTO AVVICENDATO - NON PERMANENTE	Pri-Est		Pratica Ordinaria	11/11/2018	10/11/2019	0,0706
						X	USO NON AGRICOLO - ALTRO			Pratica Ordinaria	11/11/2018	10/11/2019	0,0044
						X	ERBAIO DA FORAGGIO DI LEGUMINOSE ANNUALE - NON PERMANENTE	Pri-Est		Pratica Ordinaria	11/11/2018	10/11/2019	0,2816
MO	CAMPOGALLIANO	26	150	000	000	X	ERBA MEDICA DA FORAGGIO DI LEGUMINOSE PRATO PASCOLO IN PUREZZA AVVICENDATO - NON PERMANENTE	Pri-Est		Pratica Ordinaria	11/11/2018	10/11/2019	0,0155
						X	FOSSATI E CANALI			Pratica Ordinaria	11/11/2018	10/11/2019	0,0003

Pr.	Comune	Dati catastali			Sup disponibile	Principale	Coltura	Epoca semina	Tipo semina	Attività Minima	Data inizio destinazione	Data fine destinazione	Superficie (ha)
		Foglio	Particella	Sub			Descrizione coltura - varietà						
MO	CAMPOGALLIANO	26	345	000	000	X	ERBA MEDICA DA FORAGGIO DI LEGUMINOSE PRATO PASCOLO IN PUREZZA AVVICENDATO - NON PERMANENTE	Pri-Est		Pratica Ordinaria	11/11/2018	10/11/2019	4,2433
						X	USO NON AGRICOLO - FABBRICATI			Pratica Ordinaria	11/11/2018	10/11/2019	0,1308
MO	CARPI	55	12	000	000	X	USO NON AGRICOLO - FABBRICATI			Pratica Ordinaria	11/11/2018	10/11/2019	0,1058
						X	PASCOLO POLIFITA DA FORAGGIO PASCOLO MAGRO NON AVVICENDATO PER ALMENO 5 ANNI - PERMANENTE			Sfalcio meccanizzato	11/11/2018	10/11/2019	0,3013
MO	CARPI	55	40	000	000	X	PASCOLO POLIFITA DA FORAGGIO PASCOLO MAGRO NON AVVICENDATO PER ALMENO 5 ANNI - PERMANENTE			Sfalcio meccanizzato	11/11/2018	10/11/2019	0,0067
						X	USO NON AGRICOLO - FABBRICATI			Pratica Ordinaria	11/11/2018	10/11/2019	0,0294
						X	ERBA MEDICA DA FORAGGIO - EFA - AREA DI INTERESSE ECOLOGICO - Colture azotofissatrici EFA TEMP	Pri-Est		Pratica Ordinaria	11/11/2018	10/11/2019	0,6729
MO	CARPI	55	44	000	000	X	PASCOLO POLIFITA DA FORAGGIO PASCOLO MAGRO NON AVVICENDATO PER ALMENO 5 ANNI - PERMANENTE			Sfalcio meccanizzato	11/11/2018	10/11/2019	0,0014
						X	MARGINI DEI CAMPI			Pratica Ordinaria	11/11/2018	10/11/2019	0,0048
						X	SIEPI E FASCE ALBERATE			Pratica Ordinaria	11/11/2018	10/11/2019	0,0011
						X	ERBA MEDICA DA FORAGGIO - EFA - AREA DI INTERESSE ECOLOGICO - Colture azotofissatrici EFA TEMP	Pri-Est		Pratica Ordinaria	11/11/2018	10/11/2019	2,4612
						X	USO NON AGRICOLO - FABBRICATI			Pratica Ordinaria	11/11/2018	10/11/2019	0,0903
MO	CARPI	55	46	000	000	X	SIEPI E FASCE ALBERATE			Pratica Ordinaria	11/11/2018	10/11/2019	0,0013
						X	PRATO POLIFITA DA FORAGGIO MISTO AVVICENDATO - NON PERMANENTE	Pri-Est		Pratica Ordinaria	11/11/2018	10/11/2019	0,0169
						X	MARGINI DEI CAMPI			Pratica Ordinaria	11/11/2018	10/11/2019	0,0028
MO	CARPI	55	146	000	000	X	USO NON AGRICOLO - FABBRICATI			Pratica Ordinaria	11/11/2018	10/11/2019	0,0257
						X	PASCOLO POLIFITA DA FORAGGIO PASCOLO MAGRO NON AVVICENDATO PER ALMENO 5 ANNI - PERMANENTE			Sfalcio meccanizzato	11/11/2018	10/11/2019	0,0009
MO	CARPI	72	1	000	000	X	ERBA MEDICA DA FORAGGIO - EFA - AREA DI INTERESSE ECOLOGICO - Colture azotofissatrici EFA TEMP	Pri-Est		Pratica Ordinaria	11/11/2018	10/11/2019	14,3609

Pr.	Comune	Dati catastali			Sup disponibile	Principale	Coltura Descrizione coltura - varietà	Epoca semina	Tipo semina	Attività Minima	Data inizio destinazione	Data fine destinazione	Superficie (ha)
		Foglio	Particella	Sub									
						X	USO NON AGRICOLO - FABBRICATI			Pratica Ordinaria	11/11/2018	10/11/2019	0,0691
						X	COLTIVAZIONI ARBOREE SPECIALIZZATE			Pratica Ordinaria	11/11/2018	10/11/2019	0,0113
MO	CARPI	72	2	000	000	X	USO NON AGRICOLO - FABBRICATI			Pratica Ordinaria	11/11/2018	10/11/2019	0,1341
						X	ERBA MEDICA DA FORAGGIO - EFA - AREA DI INTERESSE ECOLOGICO - Colture azotofissatrici EFA TEMP	Pri-Est		Pratica Ordinaria	11/11/2018	10/11/2019	1,8031
MO	CARPI	72	67	000	000	X	USO NON AGRICOLO - FABBRICATI			Pratica Ordinaria	11/11/2018	10/11/2019	0,0170
						X	ERBA MEDICA DA FORAGGIO - EFA - AREA DI INTERESSE ECOLOGICO - Colture azotofissatrici EFA TEMP	Pri-Est		Pratica Ordinaria	11/11/2018	10/11/2019	0,9940
						X	COLTIVAZIONI ARBOREE SPECIALIZZATE			Pratica Ordinaria	11/11/2018	10/11/2019	0,0090
MO	CARPI	72	69	000	000	X	ERBA MEDICA DA FORAGGIO - EFA - AREA DI INTERESSE ECOLOGICO - Colture azotofissatrici EFA TEMP	Pri-Est		Pratica Ordinaria	11/11/2018	10/11/2019	1,4629
						X	USO NON AGRICOLO - FABBRICATI			Pratica Ordinaria	11/11/2018	10/11/2019	0,0336
MO	CARPI	148	165	000	000	X	USO NON AGRICOLO - FABBRICATI			Pratica Ordinaria	11/11/2018	10/11/2019	0,0130
						X	COLTIVAZIONI ARBOREE SPECIALIZZATE			Pratica Ordinaria	11/11/2018	10/11/2019	0,0097
						X	ERBAIO DA FORAGGIO DI LEGUMINOSE ANNUALE - NON PERMANENTE	Pri-Est		Pratica Ordinaria	11/11/2018	10/11/2019	0,9055
MO	CARPI	148	329	000	000	X	USO NON AGRICOLO - FABBRICATI			Pratica Ordinaria	11/11/2018	10/11/2019	0,0669
						X	ERBAIO DA FORAGGIO DI LEGUMINOSE ANNUALE - NON PERMANENTE	Pri-Est		Pratica Ordinaria	11/11/2018	10/11/2019	2,8697
MO	CARPI	173	35	000	000	X	SIEPI E FASCE ALBERATE			Pratica Ordinaria	11/11/2018	10/11/2019	0,0463
						X	ERBAIO DA FORAGGIO DI LEGUMINOSE ANNUALE - NON PERMANENTE	Pri-Est		Pratica Ordinaria	11/11/2018	10/11/2019	9,4951
						X	COLTIVAZIONI ARBOREE SPECIALIZZATE			Pratica Ordinaria	11/11/2018	10/11/2019	0,0277
						X	USO NON AGRICOLO - FABBRICATI			Pratica Ordinaria	11/11/2018	10/11/2019	0,1315
MO	CARPI	173	41	000	000	X	ERBAIO DA FORAGGIO DI LEGUMINOSE ANNUALE - NON PERMANENTE	Pri-Est		Pratica Ordinaria	11/11/2018	10/11/2019	0,6195
MO	MODENA	3	99	000	000	X	ERBAIO DA FORAGGIO DI LEGUMINOSE ANNUALE - NON PERMANENTE	Pri-Est		Pratica Ordinaria	11/11/2018	10/11/2019	0,4423
						X	USO NON AGRICOLO - ALTRO			Pratica Ordinaria	11/11/2018	10/11/2019	0,0405
						X	USO NON AGRICOLO - FABBRICATI			Pratica Ordinaria	11/11/2018	10/11/2019	0,0009

Pr.	Comune	Dati catastali			Sup disponibile	Principale	Coltura Descrizione coltura - varietà	Epoca semina	Tipo semina	Attività Minima	Data inizio destinazione	Data fine destinazione	Superficie (ha)
		Foglio	Particella	Sub									
MO	MODENA	3	100	000	000	X	USO NON AGRICOLO - ALTRO			Pratica Ordinaria	11/11/2018	10/11/2019	0,0017
						X	ERBAIO DA FORAGGIO DI LEGUMINOSE ANNUALE - NON PERMANENTE	Pri-Est		Pratica Ordinaria	11/11/2018	10/11/2019	0,8417
						X	USO NON AGRICOLO - FABBRICATI			Pratica Ordinaria	11/11/2018	10/11/2019	0,0014
MO	MODENA	3	101	000	000	X	ERBAIO DA FORAGGIO DI LEGUMINOSE ANNUALE - NON PERMANENTE	Pri-Est		Pratica Ordinaria	11/11/2018	10/11/2019	0,2445
						X	USO NON AGRICOLO - FABBRICATI			Pratica Ordinaria	11/11/2018	10/11/2019	0,0017
MO	MODENA	3	108	000	000	X	ERBAIO DA FORAGGIO DI LEGUMINOSE ANNUALE - NON PERMANENTE	Pri-Est		Pratica Ordinaria	11/11/2018	10/11/2019	2,8925
						X	USO NON AGRICOLO - ALTRO			Pratica Ordinaria	11/11/2018	10/11/2019	0,0150
						X	USO NON AGRICOLO - FABBRICATI			Pratica Ordinaria	11/11/2018	10/11/2019	0,0059
MO	MODENA	3	109	000	000	X	ERBAIO DA FORAGGIO DI LEGUMINOSE ANNUALE - NON PERMANENTE	Pri-Est		Pratica Ordinaria	11/11/2018	10/11/2019	2,4579
						X	USO NON AGRICOLO - FABBRICATI			Pratica Ordinaria	11/11/2018	10/11/2019	0,0174
MO	MODENA	3	119	000	000	X	USO NON AGRICOLO - ALTRO			Pratica Ordinaria	11/11/2018	10/11/2019	0,0189
						X	ERBAIO DA FORAGGIO DI LEGUMINOSE ANNUALE - NON PERMANENTE	Pri-Est		Pratica Ordinaria	11/11/2018	10/11/2019	3,3737
MO	MODENA	3	120	000	000	X	ERBAIO DA FORAGGIO DI LEGUMINOSE ANNUALE - NON PERMANENTE	Pri-Est		Pratica Ordinaria	11/11/2018	10/11/2019	1,7766
MO	MODENA	3	121	000	000	X	ERBAIO DA FORAGGIO DI LEGUMINOSE ANNUALE - NON PERMANENTE	Pri-Est		Pratica Ordinaria	11/11/2018	10/11/2019	0,7816
MO	MODENA	3	127	000	000	X	ERBAIO DA FORAGGIO DI LEGUMINOSE ANNUALE - NON PERMANENTE	Pri-Est		Pratica Ordinaria	11/11/2018	10/11/2019	0,6794
MO	MODENA	3	206	000	000	X	ERBAIO DA FORAGGIO DI LEGUMINOSE ANNUALE - NON PERMANENTE	Pri-Est		Pratica Ordinaria	11/11/2018	10/11/2019	0,2377
MO	MODENA	3	208	000	000	X	ERBAIO DA FORAGGIO DI LEGUMINOSE ANNUALE - NON PERMANENTE	Pri-Est		Pratica Ordinaria	11/11/2018	10/11/2019	0,3013
						X	USO NON AGRICOLO - FABBRICATI			Pratica Ordinaria	11/11/2018	10/11/2019	0,0217
MO	MODENA	3	210	000	000	X	ERBAIO DA FORAGGIO DI LEGUMINOSE ANNUALE - NON PERMANENTE	Pri-Est		Pratica Ordinaria	11/11/2018	10/11/2019	0,0005
MO	SOLIERA	5	146	000	000	X	ERBA MEDICA DA FORAGGIO DI LEGUMINOSE PRATO PASCOLO IN PUREZZA AVVICENDATO - NON PERMANENTE	Pri-Est		Pratica Ordinaria	11/11/2018	10/11/2019	0,0020
						X	FOSSATI E CANALI			Pratica Ordinaria	11/11/2018	10/11/2019	0,0357
						X	USO NON AGRICOLO - FABBRICATI			Pratica Ordinaria	11/11/2018	10/11/2019	0,0024

Pr.	Comune	Dati catastali			Sup disponibile	Principale	Coltura Descrizione coltura - varietà	Epoca semina	Tipo semina	Attività Minima	Data inizio destinazione	Data fine destinazione	Superficie (ha)
		Foglio	Particella	Sub									
						X	USO NON AGRICOLO - ALTRO			Pratica Ordinaria	11/11/2018	10/11/2019	0,0443
						X	ERBAIO DA FORAGGIO DI LEGUMINOSE ANNUALE - NON PERMANENTE	Pri-Est		Pratica Ordinaria	11/11/2018	10/11/2019	3,8838
MO	SOLIERA	14	62	000	000	X	USO NON AGRICOLO - FABBRICATI			Pratica Ordinaria	11/11/2018	10/11/2019	0,3221
						X	PRATO POLIFITA DA FORAGGIO MISTO AVVICENDATO - NON PERMANENTE	Pri-Est		Pratica Ordinaria	11/11/2018	09/11/2019	5,6577
MO	SOLIERA	22	8	000	000	X	PRATO POLIFITA DA FORAGGIO MISTO AVVICENDATO - NON PERMANENTE	Pri-Est		Pratica Ordinaria	11/11/2018	10/11/2019	0,2147
MO	SOLIERA	22	9	000	000	X	PRATO POLIFITA DA FORAGGIO MISTO AVVICENDATO - NON PERMANENTE	Pri-Est		Pratica Ordinaria	11/11/2018	10/11/2019	0,3398
MO	SOLIERA	22	11	000	000	X	USO NON AGRICOLO - ALTRO			Pratica Ordinaria	11/11/2018	10/11/2019	0,0105
						X	PRATO POLIFITA DA FORAGGIO MISTO AVVICENDATO - NON PERMANENTE	Pri-Est		Pratica Ordinaria	11/11/2018	10/11/2019	0,6626
MO	SOLIERA	22	30	000	000	X	PRATO POLIFITA DA FORAGGIO MISTO AVVICENDATO - NON PERMANENTE	Pri-Est		Pratica Ordinaria	11/11/2018	10/11/2019	2,5984
MO	SOLIERA	22	38	000	000	X	PRATO POLIFITA DA FORAGGIO MISTO AVVICENDATO - NON PERMANENTE	Pri-Est		Pratica Ordinaria	11/11/2018	10/11/2019	3,3265
						X	USO NON AGRICOLO - FABBRICATI			Pratica Ordinaria	11/11/2018	10/11/2019	0,1063
						X	USO NON AGRICOLO - ALTRO			Pratica Ordinaria	11/11/2018	10/11/2019	0,0252
						X	FOSSATI E CANALI			Pratica Ordinaria	11/11/2018	10/11/2019	0,0292
MO	SOLIERA	22	39	000	000	X	COLTIVAZIONI ARBOREE SPECIALIZZATE			Pratica Ordinaria	11/11/2018	10/11/2019	0,0050
						X	USO NON AGRICOLO - FABBRICATI			Pratica Ordinaria	11/11/2018	10/11/2019	0,0068
						X	PRATO POLIFITA DA FORAGGIO MISTO AVVICENDATO - NON PERMANENTE	Pri-Est		Pratica Ordinaria	11/11/2018	10/11/2019	0,0781
MO	SOLIERA	22	52	000	000	X	USO NON AGRICOLO - ALTRO			Pratica Ordinaria	11/11/2018	10/11/2019	0,1394
						X	ERBAIO DA FORAGGIO DI LEGUMINOSE ANNUALE - NON PERMANENTE	Pri-Est		Pratica Ordinaria	11/11/2018	10/11/2019	5,5393
MO	SOLIERA	37	25	000	000	X	FOSSATI E CANALI			Pratica Ordinaria	14/03/2019	14/06/2019	0,0518
MO	SOLIERA	37	26	000	000	X	FOSSATI E CANALI			Pratica Ordinaria	14/03/2019	14/06/2019	0,0913
MO	SOLIERA	37	38	000	000	X	COLTIVAZIONI ARBOREE SPECIALIZZATE			Pratica Ordinaria	14/03/2019	14/06/2019	0,0002
						X	ERBA MEDICA DA FORAGGIO - EFA - AREA DI INTERESSE ECOLOGICO - Colture azotofissatrici EFA TEMP	Pri-Est		Pratica Ordinaria	14/03/2019	14/06/2019	0,5287
						X	USO NON AGRICOLO - FABBRICATI			Pratica Ordinaria	14/03/2019	14/06/2019	0,1367

Pr.	Comune	Dati catastali			Sup disponibile	Principale	Coltura Descrizione coltura - varietà	Epoca semina	Tipo semina	Attività Minima	Data inizio destinazione	Data fine destinazione	Superficie (ha)
		Foglio	Particella	Sub									
MO	SOLIERA	37	39	000	000	X	ERBA MEDICA DA FORAGGIO - EFA - AREA DI INTERESSE ECOLOGICO - Colture azotofissatrici EFA TEMP	Pri-Est		Pratica Ordinaria	14/03/2019	14/06/2019	6,2228
						X	COLTIVAZIONI ARBOREE SPECIALIZZATE			Pratica Ordinaria	14/03/2019	14/06/2019	0,0079
						X	FOSSATI E CANALI			Pratica Ordinaria	14/03/2019	14/06/2019	0,0288
						X	USO NON AGRICOLO - FABBRICATI			Pratica Ordinaria	14/03/2019	14/06/2019	0,0357
MO	SOLIERA	37	145	000	000	X	ERBA MEDICA DA FORAGGIO - EFA - AREA DI INTERESSE ECOLOGICO - Colture azotofissatrici EFA TEMP	Pri-Est		Pratica Ordinaria	14/03/2019	14/06/2019	2,7538
						X	FOSSATI E CANALI			Pratica Ordinaria	14/03/2019	14/06/2019	0,0050
MO	SOLIERA	37	147	000	000	X	ERBA MEDICA DA FORAGGIO - EFA - AREA DI INTERESSE ECOLOGICO - Colture azotofissatrici EFA TEMP	Pri-Est		Pratica Ordinaria	14/03/2019	14/06/2019	1,3849
						X	FOSSATI E CANALI			Pratica Ordinaria	14/03/2019	14/06/2019	0,0193
MO	SOLIERA	37	153	000	000	X	USO NON AGRICOLO - FABBRICATI			Pratica Ordinaria	14/03/2019	14/06/2019	0,0096
						X	ERBA MEDICA DA FORAGGIO - EFA - AREA DI INTERESSE ECOLOGICO - Colture azotofissatrici EFA TEMP	Pri-Est		Pratica Ordinaria	14/03/2019	14/06/2019	0,2997
MO	SOLIERA	39	59	000	000	X	USO NON AGRICOLO - FABBRICATI			Pratica Ordinaria	11/11/2018	10/11/2019	0,0050
						X	ERBAIO DA FORAGGIO DI LEGUMINOSE ANNUALE - NON PERMANENTE	Pri-Est		Pratica Ordinaria	11/11/2018	10/11/2019	0,7967
MO	SOLIERA	39	65	000	000	X	USO NON AGRICOLO - FABBRICATI			Pratica Ordinaria	11/11/2018	10/11/2019	0,0391
						X	ERBAIO DA FORAGGIO DI LEGUMINOSE ANNUALE - NON PERMANENTE	Pri-Est		Pratica Ordinaria	11/11/2018	10/11/2019	0,3368
						X	COLTIVAZIONI ARBOREE SPECIALIZZATE			Pratica Ordinaria	11/11/2018	10/11/2019	0,1352
MO	SOLIERA	39	71	000	000	X	ERBAIO DA FORAGGIO DI LEGUMINOSE ANNUALE - NON PERMANENTE	Pri-Est		Pratica Ordinaria	11/11/2018	10/11/2019	0,4156
MO	SOLIERA	39	72	000	000	X	ERBAIO DA FORAGGIO DI LEGUMINOSE ANNUALE - NON PERMANENTE	Pri-Est		Pratica Ordinaria	11/11/2018	10/11/2019	2,3303
						X	COLTIVAZIONI ARBOREE SPECIALIZZATE			Pratica Ordinaria	11/11/2018	10/11/2019	0,0112
MO	SOLIERA	39	168	000	000	X	ERBAIO DA FORAGGIO DI LEGUMINOSE ANNUALE - NON PERMANENTE	Pri-Est		Pratica Ordinaria	11/11/2018	10/11/2019	0,7766
						X	USO NON AGRICOLO - FABBRICATI			Pratica Ordinaria	11/11/2018	10/11/2019	0,0151
MO	SOLIERA	39	171	000	000	X	ERBAIO DA FORAGGIO DI LEGUMINOSE ANNUALE - NON PERMANENTE	Pri-Est		Pratica Ordinaria	11/11/2018	10/11/2019	0,2822

Pr.	Comune	Dati catastali			Sup disponibile	Principale	Coltura	Epoca semina	Tipo semina	Attività Minima	Data inizio destinazione	Data fine destinazione	Superficie (ha)
		Foglio	Particella	Sub									
						X	USO NON AGRICOLO - FABBRICATI			Pratica Ordinaria	11/11/2018	10/11/2019	0,0425
MO	SOLIERA	40	24	000	000	X	USO NON AGRICOLO - FABBRICATI			Pratica Ordinaria	11/11/2018	10/11/2019	0,0031
						X	SIEPI E FASCE ALBERATE			Pratica Ordinaria	11/11/2018	10/11/2019	0,1043
						X	ERBA MEDICA DA FORAGGIO - EFA - AREA DI INTERESSE ECOLOGICO - Colture azotofissatrici EFA TEMP	Pri-Est		Pratica Ordinaria	11/11/2018	10/11/2019	1,6384
MO	SOLIERA	41	126	000	000	X	ERBA MEDICA DA FORAGGIO - EFA - AREA DI INTERESSE ECOLOGICO - Colture azotofissatrici EFA TEMP	Pri-Est		Pratica Ordinaria	11/11/2018	10/11/2019	1,2962
						X	PASCOLO ARBORATO - CESPUGLIATO TARA 20% DA FORAGGIO PASCOLO MAGRO NON AVVICENDATO PER ALMENO 5 ANNI - PERMANENTE			Nessuna pratica	11/11/2018	10/11/2019	0,0412
						X	MARGINI DEI CAMPI			Pratica Ordinaria	11/11/2018	10/11/2019	0,0199
MO	SOLIERA	41	127	000	000	X	ERBA MEDICA DA FORAGGIO - EFA - AREA DI INTERESSE ECOLOGICO - Colture azotofissatrici EFA TEMP	Pri-Est		Pratica Ordinaria	11/11/2018	10/11/2019	1,5566
						X	MARGINI DEI CAMPI			Pratica Ordinaria	11/11/2018	10/11/2019	0,0161
MO	SOLIERA	41	474	000	000	X	SIEPI E FASCE ALBERATE			Pratica Ordinaria	11/11/2018	10/11/2019	0,0197
						X	ERBA MEDICA DA FORAGGIO - EFA - AREA DI INTERESSE ECOLOGICO - Colture azotofissatrici EFA TEMP	Pri-Est		Pratica Ordinaria	11/11/2018	10/11/2019	0,0072
MO	SOLIERA	41	478	000	000	X	USO NON AGRICOLO - FABBRICATI			Pratica Ordinaria	11/11/2018	10/11/2019	0,0064
						X	ERBA MEDICA DA FORAGGIO - EFA - AREA DI INTERESSE ECOLOGICO - Colture azotofissatrici EFA TEMP	Pri-Est		Pratica Ordinaria	11/11/2018	10/11/2019	0,1284
						X	PASCOLO ARBORATO - CESPUGLIATO TARA 20% DA FORAGGIO PASCOLO MAGRO NON AVVICENDATO PER ALMENO 5 ANNI - PERMANENTE			Nessuna pratica	11/11/2018	10/11/2019	0,0244
						X	MARGINI DEI CAMPI			Pratica Ordinaria	11/11/2018	10/11/2019	0,0012
MO	SOLIERA	44	86	000	000	X	ERBAIO DA FORAGGIO DI LEGUMINOSE ANNUALE - NON PERMANENTE	Pri-Est		Pratica Ordinaria	11/11/2018	10/11/2019	0,3281
MO	SOLIERA	44	122	000	000	X	ERBAIO DA FORAGGIO DI LEGUMINOSE ANNUALE - NON PERMANENTE	Pri-Est		Pratica Ordinaria	11/11/2018	10/11/2019	4,8979
						X	SIEPI E FASCE ALBERATE			Pratica Ordinaria	11/11/2018	10/11/2019	0,0018

Pr.	Comune	Dati catastali			Sup disponibile	Principale	Coltura	Epoca semina	Tipo semina	Attività Minima	Data inizio destinazione	Data fine destinazione	Superficie (ha)
		Foglio	Particella	Sub			Descrizione coltura - varietà						
MO	SOLIERA	44	133	000	000	X	ERBAIO DA FORAGGIO DI LEGUMINOSE ANNUALE - NON PERMANENTE	Pri-Est		Pratica Ordinaria	11/11/2018	10/11/2019	2,0547
						X	USO NON AGRICOLO - FABBRICATI			Pratica Ordinaria	11/11/2018	10/11/2019	0,0175
						X	SIEPI E FASCE ALBERATE			Pratica Ordinaria	11/11/2018	10/11/2019	0,0386
MO	SOLIERA	50	39	000	000	X	PRATO POLIFITA DA FORAGGIO MISTO AVVICENDATO - NON PERMANENTE	Pri-Est		Pratica Ordinaria	11/11/2018	15/12/2018	0,5740
MO	SOLIERA	50	40	000	000	X	USO NON AGRICOLO - FABBRICATI	Pri-Est		Pratica Ordinaria	11/11/2018	15/12/2018	0,0004
						X	PRATO POLIFITA DA FORAGGIO MISTO AVVICENDATO - NON PERMANENTE				11/11/2018	15/12/2018	2,8419
MO	SOLIERA	50	41	000	000	X	USO NON AGRICOLO - FABBRICATI			Pratica Ordinaria	11/11/2018	15/12/2018	0,0677
						X	COLTIVAZIONI ARBOREE SPECIALIZZATE				11/11/2018	15/12/2018	0,0984
						X	PRATO POLIFITA DA FORAGGIO MISTO AVVICENDATO - NON PERMANENTE				Pri-Est	11/11/2018	15/12/2018

PASCOLO

CODICE ALLEVAMENTO	INDIRIZZO	COMUNE	PROVINCIA
044MO029	CROCE LAMA 55	SOLIERA	MO
044MO039	GRANDE ROSA 46	SOLIERA	MO

STAMPA di PROVA

UNITA' ARBOREE

Pr.	Comune	Dati catastali			Coltura	Anno d'impianto	Fase d'allevamento	Protezione	Superficie (ha)
		Foglio	Particella	Sub	Descrizione coltura - varietà				
MO	CAMPOGALLIANO	5	78	000	COLTIVAZIONIARBOREE SPECIALIZZATE				0,1923
MO	CAMPOGALLIANO	5	82	000	COLTIVAZIONIARBOREE SPECIALIZZATE				0,0263
MO	CAMPOGALLIANO	5	83	000	COLTIVAZIONIARBOREE SPECIALIZZATE				0,0178
MO	CARPI	72	1	000	COLTIVAZIONIARBOREE SPECIALIZZATE				0,0113
MO	CARPI	72	67	000	COLTIVAZIONIARBOREE SPECIALIZZATE				0,0090
MO	CARPI	148	165	000	COLTIVAZIONIARBOREE SPECIALIZZATE				0,0097
MO	CARPI	173	35	000	COLTIVAZIONIARBOREE SPECIALIZZATE				0,0277
MO	SOLIERA	22	39	000	COLTIVAZIONIARBOREE SPECIALIZZATE				0,0050
MO	SOLIERA	37	38	000	COLTIVAZIONIARBOREE SPECIALIZZATE				0,0002
MO	SOLIERA	37	39	000	COLTIVAZIONIARBOREE SPECIALIZZATE				0,0079
MO	SOLIERA	39	65	000	COLTIVAZIONIARBOREE SPECIALIZZATE				0,1352
MO	SOLIERA	39	72	000	COLTIVAZIONIARBOREE SPECIALIZZATE				0,0112
MO	SOLIERA	50	41	000	COLTIVAZIONIARBOREE SPECIALIZZATE				0,0984

RIEPILOGO EFA

L'azienda con SEMINITAVI > 15 ha è OBBLIGATA alla costituzione di aree di interesse ecologico

Le superfici EFA riepilogative sottostanti sono calcolate applicando i fattori di conversione e ponderazione definiti nell'allegato II del DM integrativo e modificativo 26/02/2015, n. 1420

		Superficie	% di G8
Superficie a SEMINATIVO (art. 4 lettera f) del Reg. (UE) n. 1307/2013	G08	114,1955	
Elementi caratteristici del paesaggio adiacenti a seminativi (art. 9, par. 2 del rer. UE n. 640/2014)	G14	0,0000 ha	0,00 %
Boschi cedui - EFA	G15	0,0000 ha	0,00 %
Elementi caratteristici del paesaggio adiacenti ai seminativi (art. 9, par. 1 del rer. UE n. 640/2014) - non validi come superfici ammissibili	G16	0,0000 ha	0,00 %
Altre superfici EFA: Rimboschimento (PSR NON più attivi) E MARGINI DEI CAMPI	G17	0,0000 ha	0,00 %
EFA temporanei (ammissibile titoli)	G18	37,5717 ha	32,90 %
Rimboschimento (PSR attivi) - ammissibile ai titoli - art. 32(2), lett. b) punto ii) reg. UE 1307/2013	G19	0,0000 ha	0,00 %
Totale EFA : G14 + G15 + G16 + G17 + G18 + G19	G20	37,5717 ha	32,90 %

QUADRO FIRMA TRATTAMENTO DATI PERSONALI

Informativa per il trattamento dei dati personali ai sensi dell'art 13 del Regolamento europeo n.

AGREA - Informativa per il trattamento dei dati personali ai sensi dell'art 13 del Regolamento europeo n. 679/2016

1. Premessa

Ai sensi dell'art. 13 del Regolamento europeo n. 679/2016, AGREA, in qualità di "Titolare" del trattamento, è tenuta a fornirle informazioni in merito

2. Identità e dati di contatto del titolare del trattamento

Il Titolare del trattamento dei dati personali di cui alla presente Informativa è l'Agenzia Regionale per le Erogazioni in Agricoltura per l'Emilia-Romagna (AGREA), con sede in Bologna (Italia), Largo Caduti del Lavoro n. 6, CAP 40122. AGREA, ente pubblico non economico, è Organismo Pagatore riconosciuto sul territorio della Regione Emilia-Romagna di aiuti, contributi e premi nel settore agricolo (Reg. UE 1306/2013, Reg. UE 907/2014, Reg. UE 908/2014, D.M. Ministero delle Politiche Agricole Alimentari e Forestali 20/11/2017, legge Regione Emilia-Romagna n. 21/2001).

Al fine di semplificare le modalità di inoltro e ridurre i tempi per il riscontro si invita a presentare le richieste di cui al paragrafo n. 10, ad AGREA, Ufficio per le relazioni con il pubblico (URP), per iscritto o recandosi direttamente presso lo sportello URP. L'URP è aperto dal martedì al giovedì dalle 9.30 alle 13 in Largo Caduti del Lavoro 6, 40122 Bologna (Italia): telefono 051-527.4970, fax 051-527.4910, e-mail agreaurp@regione.emilia-

3. Il Responsabile della protezione dei dati personali

Il Responsabile della protezione dei dati (Data Protection Officer - DPO) è stato designato dalla Regione Emilia-Romagna e svolge i suoi compiti anche per AGREA ed è contattabile all'indirizzo mail dpo@regione.emilia-romagna.it o presso la sede della Regione Emilia-Romagna di Viale Aldo Moro n.

4. Responsabili del trattamento

AGREA può avvalersi di soggetti terzi per l'espletamento di attività e relativi trattamenti di dati personali di cui mantiene la titolarità. Conformemente a quanto stabilito dalla normativa, tali soggetti assicurano livelli di esperienza, capacità e affidabilità tali da garantire il rispetto delle vigenti disposizioni in materia di trattamento, ivi compreso il profilo della sicurezza dei dati.

Sono formalizzati istruzioni, compiti ed oneri in capo a tali soggetti terzi con la designazione degli stessi a "Responsabili del trattamento". Tali soggetti sono sottoposti a verifiche periodiche al fine di constatare il mantenimento dei livelli di garanzia registrati in occasione dell'affidamento dell'

5. Soggetti autorizzati al trattamento

I suoi dati personali sono trattati da personale interno previamente autorizzato e designato quale incaricato del trattamento, a cui sono impartite idonee istruzioni in ordine a misure, accorgimenti, modus operandi, tutti volti alla concreta tutela dei suoi dati personali.

6. Finalità e base giuridica del trattamento

Il trattamento dei suoi dati personali viene effettuato da AGREA per lo svolgimento di funzioni istituzionali e, pertanto, ai sensi dell'art. 6 comma 1 lett. e) del Regolamento europeo n. 679/2016 non necessita del suo consenso. I dati personali sono trattati per le seguenti finalità:

- erogazione di aiuti, contributi, sovvenzioni, premi, benefici economici comunque denominati in materia di agricoltura previsti dalla normativa dell'Unione Europea, nazionale e regionale
- controlli prima e dopo l'erogazione
- attività connesse e conseguenti

7. Destinatari dei dati personali

I suoi dati personali possono essere comunicati, per lo svolgimento delle rispettive funzioni istituzionali, all'Autorità Giudiziaria e ad organismi ispettivi pubblici. I suoi dati personali possono essere trattati dagli organi ispettivi ed investigativi dell'Unione Europea e degli Stati membri allo scopo di salvaguardare gli interessi finanziari dell'Unione (art. 113 Reg. UE 1306/2013).

Ai sensi degli artt. 12, 14 e 22 del Regolamento della Regione Emilia-Romagna n. 2/2007 e nei limiti ivi stabiliti, i suoi dati personali possono essere comunicati all'Unione Europea, alla Giunta della Regione Emilia-Romagna, ad AGEA, agli altri Organismi Pagatori regionali, al Ministero delle Politiche Agricole Alimentari e Forestali, al Ministero dell'Interno, al Ministero dell'Economia e delle Finanze, all'INPS, agli enti pubblici o privati nelle cui funzioni istituzionali rientrano i controlli preliminari o successivi all'erogazione nonché in generale alle altre pubbliche amministrazioni qualora tali dati siano necessari per espletare i compiti istituzionali puntualmente previsti da norma di legge o di regolamento.

I suoi dati personali possono essere comunicati e diffusi, anche per via telematica, in applicazione e nei limiti stabiliti dalla normativa sulla trasparenza (artt. 111, 112 e 113 Reg. UE 1306/2013, capo VI Reg. UE 908/2014, D.Lgs. 33/2013, art. 14 regolamento della Regione Emilia-

8. Trasferimento dei dati personali a Paesi extra UE

I suoi dati personali non sono trasferiti al di fuori dell'Unione Europea.

9. Periodo di conservazione

I suoi dati sono conservati per un periodo non superiore a quello necessario per il perseguimento delle finalità sopra menzionate. A tal fine, anche mediante controlli periodici, viene verificata costantemente la stretta pertinenza, non eccedenza e indispensabilità dei dati rispetto al rapporto, alla prestazione o all'incarico in corso, da instaurare o cessati, anche con riferimento ai dati che Lei fornisce di propria iniziativa. I dati che, anche a seguito delle verifiche, risultano eccedenti o non pertinenti o non indispensabili non sono utilizzati, salvo che per l'eventuale conservazione, a norma

10. I suoi diritti

Nella sua qualità di interessato, Lei ha diritto:

- di accesso ai dati personali;
- di ottenere la rettifica o la cancellazione degli stessi o la limitazione del trattamento che lo riguardano;
- di opporsi al trattamento; di proporre reclamo al Garante per la protezione dei dati personali.
- di proporre reclamo al Garante per la protezione dei dati personali.

11. Conferimento dei dati

Il conferimento dei suoi dati è facoltativo, ma necessario per le finalità sopra indicate. Se i dati non vengono conferiti AGREA non potrà dare seguito a quanto viene richiesto o comunque comunicato con questo modulo.

ESTREMI DI FIRMA

In applicazione dell'art. 38 del D.P.R. 445/2000 l'interessato può firmare e allegare la fotocopia fronte retro di un proprio documento d'identità oppure firmare davanti al dipendente addetto.

Stampato a **MODENA**

In data **28/10/2019**

Firma

in fede

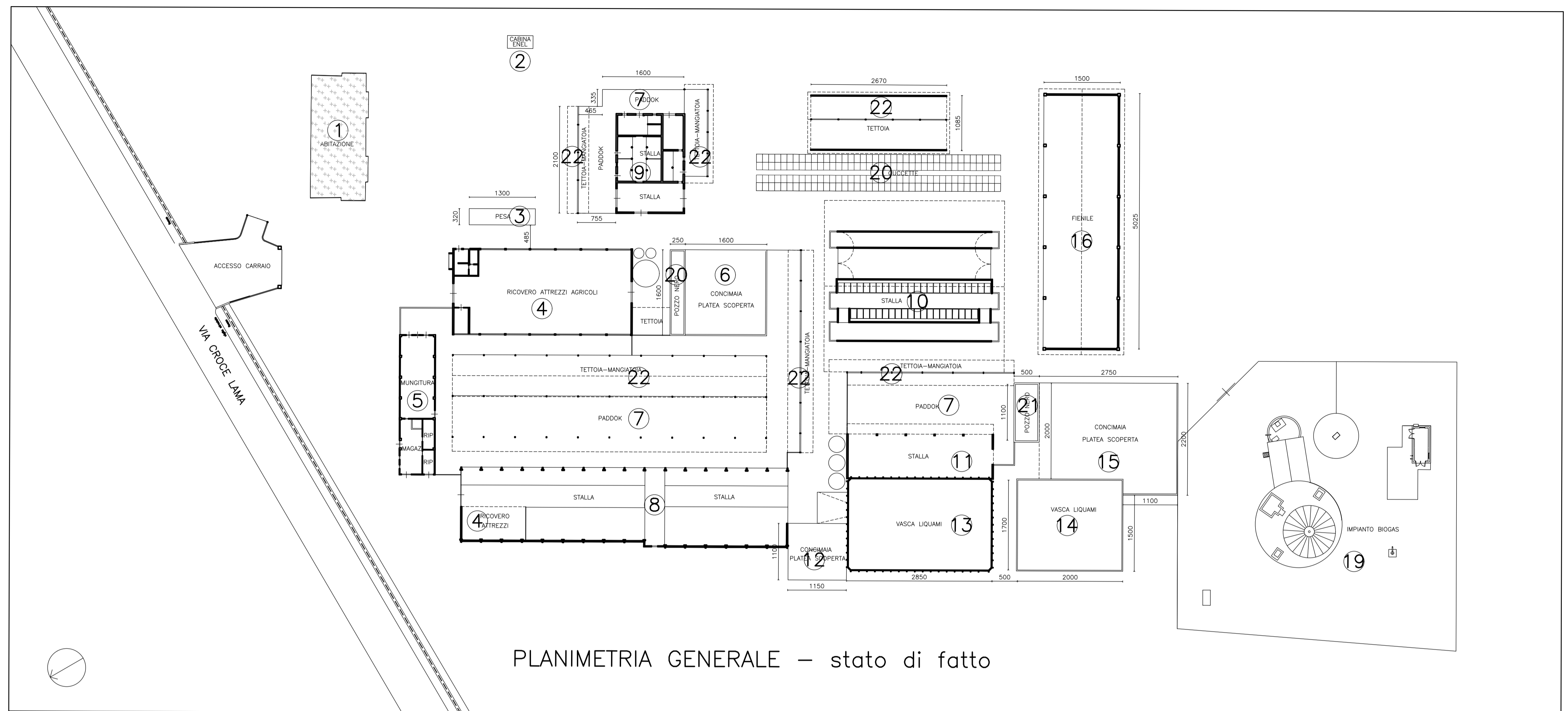
COMUNE DI SOLIERA

PROVINCIA DI MODENA

PLANIMETRIA D'INSIEME piante scala 1:500	PERMESSO DI COSTRUIRE per la demolizione e ricostruzione di nuove stalle a Soliera, in via Croce Lama n°55 per conto della:	TAVOLA 1 STATO DI FATTO PROGETTO
	AZIENDA AGRICOLA LUGLI CELESTE	
FOGLIO 33 PARTICELLA 402		
	LA PROPRIETA' _____	IL TECNICO _____ Febbraio 2020

SALVATERRA ROBERTO Geometra - 41019 Soliera (Mo) via Roma, 325 Tel. 059 565155 Fax 059 565417 info@studiosalvaterra.it

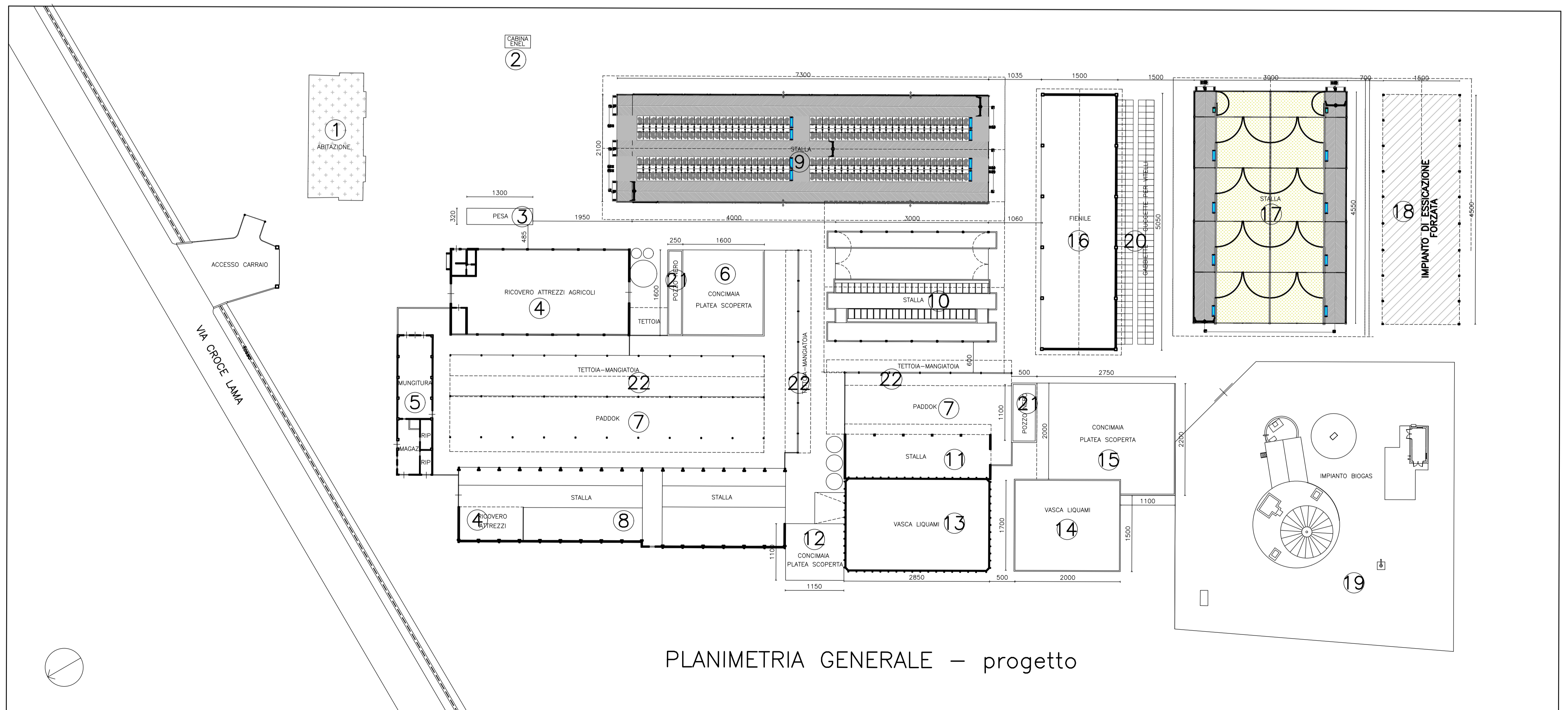
© RISERVANDO LA PROPRIETA' DI QUESTO DISEGNO CON DIVIETO DI RIPRODUZIONE E DI RENDERSI NOTO A TERZI SENZA AUTORIZZAZIONE



PLANIMETRIA GENERALE - stato di fatto

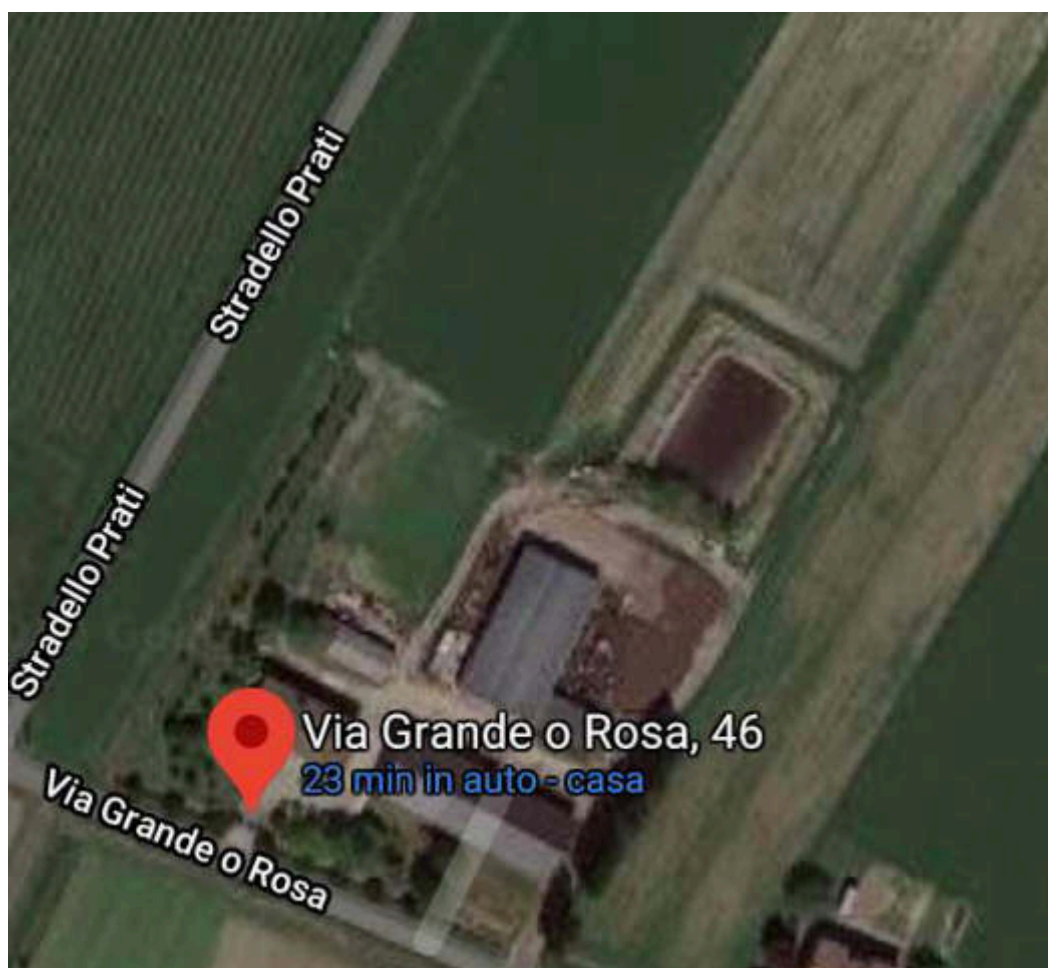
LEGENDA

- ① Abitazione
- ② Cabina Enel
- ③ Pesa
- ④ Ricovero attrezzi agricoli
- ⑤ Mungitura - Magazzino - Ripostiglio
- ⑥ Concimaia Platea scoperta
- ⑦ Paddock
- ⑧ Stalla a stabulazione libera
- ⑨ Stalla a stabulazione libera con cuccette - Progetto
- ⑩ Stalla a stabulazione libera con cuccette
- ⑪ Stalla a stabulazione libera
- ⑫ Concimaia Platea scoperta
- ⑬ Vasca liquami
- ⑭ Vasca liquami
- ⑮ Concimaia Platea scoperta
- ⑯ Fienile
- ⑰ Stalla a stabulazione libera - Progetto
- ⑱ Impianto ad essiccazione forzata - Progetto
- ⑲ Impianto Biogas
- ⑳ Cuccette per vitelli
- ㉑ Pozzo nero
- ㉒ Tettoia - Mangiatoia



PLANIMETRIA GENERALE - progetto

Allevamento secondario n.2 – Soliera - Via Grande Rosa, 46



COMUNICAZIONE DI UTILIZZAZIONE AGRONOMICA
DEGLI EFFLUENTI DI ALLEVAMENTO

ANTEPRIMA

LEGGE REGIONALE 6 MARZO 2007 N.4

QUADRO 1

ANTEPRIMA

ALL'ARPAE DI:		AL SUAP			
MODENA	N°Prot:	Data	SUAP UNIONE TERRE D'ARGINE		
			Comune: SOLIERA (MO)		Comunicazione n.° 24058
				iniziale	
				di rinnovo	
				in deroga	
			<input checked="" type="checkbox"/>	di modifica	n. 4
<small>Spazio riservato al protocollo</small>					
<p>Il SOCIETA' AGRICOLA LUGLI SNC DI LUGLI STEFANO E C. in qualità di PRODUTTORE</p> <p style="text-align: center;">COMUNICA</p> <p>ai sensi dell'art. 112 del Decreto Legislativo 152/2006 e dell'art. 8 della Legge Regionale 4/07 di voler avviare l'attività di utilizzazione agronomica di</p> <p>A tal fine, consapevole che le dichiarazioni mendaci sono punite ai sensi degli articoli 483, 485, 496 del codice penale e dalle leggi speciali in materia, ai sensi degli artt. 46 e 47 DPR 445/2000</p> <p style="text-align: center;">DICHIARA quanto segue</p>					

QUADRO 2 DATI IDENTIFICATIVI DELL'AZIENDA

ANTEPRIMA

CODICE FISCALE (CUAA)		PARTITA IVA		C.C.I.A.A. (PR/N.REA)	
03393380369		03393380369		MO/383764	
FORMA GIURIDICA	SOCIETA' IN NOME COLLETTIVO				
RAGIONE SOCIALE					
SOCIETA' AGRICOLA LUGLI SNC DI LUGLI STEFANO E C.					
SEDE LEGALE					
Indirizzo e numero civico					
VIA CROCE LAMA 55					
C.A.P.	Comune	PR	Telefono	Fax	
41019	SOLIERA	MO			
e-mail					

QUADRO 3 DATI IDENTIFICATIVI DEL RAPPRESENTANTE LEGALE/TITOLARE DELL'AZIENDA

ANTEPRIMA

Codice fiscale	Data di	Comune di nascita											
LGLSFN64S29I8020	29/11/1964	SOLIERA											
Cognome										Nome			
LUGLI										STEFANO			
Indirizzo e numero civico													
VIA CROCE LAMA 55													
C.A.P.	Comune										PR	Telefono	Fax
41019	SOLIERA										MO		
e-mail													

QUADRO 4 DATI IDENTIFICATIVI DELL'ALLEVAMENTO/O OGGETTO DELLA COMUNICAZIONE

ANTEPRIMA

1	2	2 bis	3	4	5	6	8	9	10	11	12	13
Prog. Allev.	Codice aziendale (anagrafe zootecnica)	Specie	Comune	Indirizzo e numero civico	Zona vul	Fabbr. di all. n.	In deroga	Totale ZVN (ha)	Totale NO ZVN (ha)	Azoto spandibile (kg)	AUA	AIA
1	044MO029	BOVINI	SOLIERA	CROCE LAMA 55	N	3	N	0	341.565	116132.	N	N
2	044MO039	BOVINI	SOLIERA	GRANDE ROSA 46	N	1	N	0	15.5259	5278.81	N	N

QUADRO 5 DATI DELLA CONSISTENZA, DELLA PRODUZIONE DI EFFLUENTI E AZOTO DELL'ALLEVAMENTO 1 -044MO02 - BOVINI

ANTEPRIMA

3	4	5	6	7	8	9	10	11	12	13	14	15	16	17	18	19	20	21	
Descrizione categoria	Tipo di stabulazione	Dett. stabulazione	Capi	UBA	Peso vivo medio a capo	Peso vivo totale	Liquame						Letame					Azoto totale	Riferimento per note
							Parametro del volume	Parametro dell'azoto netto al	Avviato a trattamento			Avviato allo stoccaggio tal		Parametro del volume	Volume prodotto	Parametro azoto netto al campo	Azoto netto al campo		
									Codice	Volume	Azoto	Volume	Azoto						
n°	n°	kg	t	m³ x t pv/ann	kg N/t pv/anno	n°	m³/anno	kg/anno	m³/anno	kg/anno	m³ x t pv/anno	m³/anno	kg N/t pv/anno	kg/anno	kg/anno				
VACCHE DA LATTE IN PRODUZIONE	LIBERA CON CUCCHETTA	CON PAGLIA TOTALE (ANCHE NELLE AREE DI ESERCIZIO)	482	482	600.0	289.	9.0	35.5	21			2603	10267	30.6	8850	102.5	29643	39910	
RIMONTA VACCHE DA LATTE	LIBERA	CON LETTIERA SOLO IN AREA DI RIPOSO	200	120	300.0	60.0	13.0	61.0	21			780	3660	27.4	1644	59.0	3540	7200	
VITELLI IN SVEZZAMENTO (0.6 MESI)	ZONA SVEZZAMENTO	CON LETTIERA	53		100.0	5.30	1.5	12.0	21			8	64	24.0	127	108.0	572	636	
Totale allevamento			735	602		354.						3391	13990		10621		33755	47746	

QUADRO 7 DATI ALTRI EFFLUENTI NON PALABILI DELL'ALLEVAMENTO N° 1

ANTEPRIMA

QUADRO 7 DATI ALTRI EFFLUENTI NON PALABILI DELL'ALLEVAMENTO N° 1

ANTEPRIMA

1	2	3	4
Altri liquami	Capi in produzione	Coefficiente	Volume
	n°		m³/anno
Prodotti in zona mungitura	482	7.70	3711.40
	Superficie	Coefficiente	Volume
	m²		Precipitazioni medie annuali al netto perdite evaporazione (m/anno per unità di sup.)
Acque meteoriche da recinti esterni	0.00	0.35	0.00
Acque meteoriche da platee di stoccaggio	1035.00	0.35	362.25
Altre			0.00
Totale			4073.65

QUADRO 8 DATI RIEPILOGO EFFLUENTI ALLEVAMENTO N° 1

ANTEPRIMA

1	2	3	4	5	6	7	8	9	10	11	12
Effluenti prodotti	Volume	Azoto	Titolo azoto	Capacità di stoccaggio richiesta		Effluenti ceduti a terzi		Effluenti avviati al digestore		Effluenti utilizzati in azienda	
	m³/anno	kg/anno	kg/m³	gg	m³	volume	azoto	volume	azoto	volume	azoto
Liquame											
stoccato tal quale	7464	13990	1.87			0	0	7464	13989	0	1
Totale allevamento	7464	13990	1.87			0	0	7464	13989	0	1
TOTALE CAPACITA'				120	2699						
Palabili											
letame	10621	33755	3.18			0	0	10621	33755	0	0
dopo trattamento del liquame	0	0	0.00			0	0	0	0	0	0
Totale allevamento	10621	33755	3.18			0	0	10621	33755	0	0
TOTALE CAPACITA'				90	2619						

QUADRO 5 DATI DELLA CONSISTENZA, DELLA PRODUZIONE DI EFFLUENTI E AZOTO DELL'ALLEVAMENTO 2 -044MO03 - BOVINI

ANTEPRIMA

3	4	5	6	7	8	9	10	11	12	13	14	15	16	17	18	19	20	21		
Descrizione categoria	Tipo di stabulazione	Dett. stabulazione	Capi	UBA	Peso vivo medio a capo	Peso vivo totale	Liquame								Letame				Azoto totale	Riferimento per note
							Parametro del volume	Parametro dell'azoto netto al	Avviato a trattamento			Avviato allo stoccaggio tal		Parametro del volume	Volume prodotto	Parametro azoto netto al campo	Azoto netto al campo			
			n°	n°	kg	t	m³ x t pv/ann	kg N/t pv/anno	n°	m³/anno	kg/anno	Volume	Azoto	Volume	Azoto	m³ x t pv/anno	m³/anno	kg N/t pv/anno		
RIMONTA VACCHE DA LATTE	LIBERA	CON PAGLIA TOTALE (ANCHE NELLE AREE DI ESERCIZIO)	130	78	300.0	39.0	2.8	17.0	21				109	663	24.0	936	103.0	4017	4680	
VITELLI IN SVEZZAMENTO (0 6 MESI)	ZONA SVEZZAMENTO	CON LETTIERA	3		100.0	0.30	1.5	12.0	21				0	4	24.0	7	108.0	32	36	
Totale allevamento			133	78		39.3							110	667		943		4049	4716	

QUADRO 7 DATI ALTRI EFFLUENTI NON PALABILI DELL'ALLEVAMENTO N° 2

ANTEPRIMA

1	2	3	4
Altri liquami	Capi in produzione	Coefficiente	Volume
	n°		m³/anno
Prodotti in zona mungitura			
	Superficie	Coefficiente	Volume
	m²		Precipitazioni medie annuali al netto perdite evaporazione (m/anno per unità di sup.)
Acque meteoriche da recinti esterni	0.00	0.35	0.00
Acque meteoriche da platee di stoccaggio	0.00	0.35	0.00
Altre			0.00
Totale			0.00

QUADRO 8 DATI RIEPILOGO EFFLUENTI ALLEVAMENTO N° 2

ANTEPRIMA

1	2	3	4	5	6	7	8	9	10	11	12
Effluenti prodotti	Volume	Azoto	Titolo azoto	Capacità di stoccaggio richiesta		Effluenti ceduti a terzi		Effluenti avviati al digestore		Effluenti utilizzati in azienda	
	m³/anno	kg/anno	kg/m³	gg	m³	volume	azoto	volume	azoto	volume	azoto
Liquame											
stoccato tal quale	110	667	6.08			0	0	0	0	110	667
Totale allevamento	110	667	6.08			0	0	0	0	110	667
TOTALE CAPACITA'				180	59						
Palabili											
letame	943	4049	4.29			0	0	0	0	943	4049
dopo trattamento del liquame	0	0	0.00			0	0	0	0	0	0
Totale allevamento	943	4049	4.29			0	0	0	0	943	4049
TOTALE CAPACITA'				90	233						

QUADRO 5 DATI DELLA CONSISTENZA, DELLA PRODUZIONE DI EFFLUENTI E AZOTO IN TUTTI GLI ALLEVAMENTI

ANTEPRIMA

3	4		5	6	7	8	9	10	11	12	13	14	15	16	17	18	19	20	21	
Descrizione categoria	Tipo di stabulazione	Dett. stabulazione	Capi	UBA	Peso vivo medio a capo	Peso vivo totale	Liquame						Letame						Riferimento per note	
							Parametro del volume	Parametro dell'azoto netto al	Avviato a trattamento			Avviato allo stoccaggio tal			Parametro del volume	Volume prodotto	Parametro azoto netto al campo	Azoto netto al campo		Azoto totale
									Codice	Volume	Azoto	Volume	Azoto	m³ x t pv/anno						
n°	n°	kg	t	m³ x t pv/ann	kg N/t pv/anno	n°	m³/anno	kg/anno	m³/anno	kg/anno	m³ x t pv/anno	m³/anno	kg N/t pv/anno	kg/anno	kg/anno	kg/anno	kg/anno			
Totale di tutti gli allevamenti			868			393.						3500	14657		11564		37805	52462		

QUADRO DATI IDENTIFICATIVI DELL' IMPIANTO/ I OGGETTO DELLA COMUNICAZIONE

ANTEPRIMA

1	2	3	4	5	6	7	8	9	10
Prog. Imp.	Denominazione	Indirizzo	Cap	Comune	Prov.	Località	Data cessazione	AUA	AZ / AI AgroZootecnico o Agroindustriale

QUADRO DATI IDENTIFICATIVI DELL' IMPIANTO/ I OGGETTO DELLA COMUNICAZIONE

ANTEPRIMA

1	2	3	4	5	6	7	8	9	10
Prog. Imp.	Denominazione	Indirizzo	Cap	Comune	Prov.	Località	Data cessazione	AUA	AZ / AI AgroZootecnico o AgroIndustriale
1	SOCIETA' AGRICOLA LUGLI SNC DI LUGLI STEFANO E C.	VIA CROCE LAMA 55	41019	SOLIERA	MO			N	AZ

QUADRO DATI MATRICI in INGRESSO - IMPIANTO

1

ANTEPRIMA

1	2	3	4	5	7	8	9	11	12	13	14
CUAA aziende conferenti	Effluente zootecnico avviato al trattamento per specie				Altre biomasse			In entrata al digestore		In uscita dal digestore	
	Prog.	Cod azienda	Specie	Tipologia	Tipo materiale	Massa/volume t/anno	Azoto % Kg/t	Volume (1) m³/anno	Azoto Kg/anno	Volume (2) m³/anno	Azoto Kg/anno
03393380369	2	044MO029	BOVINI	EFFLUENTE ZOOTECNICO	EFFLUENTE DA ALLEVAMENTO			7464.0	13989.45	5971.20	13989.45
03393380369	3	044MO029	BOVINI	EFFLUENTE ZOOTECNICO	EFFLUENTE DA ALLEVAMENTO			10620.7	33755.40	5947.60	33755.40
Totali										11918.80	47744.85

QUADRO SEPARAZIONE SOLIDO-LIQUIDO DEL DIGESTATO - IMPIANTO DENOMINAZIONE

1

ANTEPRIMA

1	2	3	4	5	6	7	8	9	10	11	12
Volume digestato trattato	Azoto digestato trattato	Trattamento		Separazione Volumi		Volumi		Separazione Azoto		Azoto	
		tipo	efficienza	palabile	liquido	palabile	liquido	palabile	liquido	palabile	liquido
m³/anno	Kg/anno	descrizione	alta/bassa	%	%	m³/anno	m³/anno	%	%	Kg/anno	Kg/anno
11918.80	47744.85	CENTRIFUGA O NASTROPRESSA PIU' STOCCAGGIO	media	15.00	85.00	2557.00	10130.98	30.00	70.00	14323.46	33421.39

QUADRO RIEPILOGO DIGESTATO 1

ANTEPRIMA

1	2	3	4	5	6	7	8	9	10
Effluenti prodotti	Volume	Azoto	Titolo Azoto	Capacità di stoccaggio richiesta		Effluenti ceduti a terzi		Effluenti utilizzati in azienda	
						Volume	Azoto	Volume	Azoto
	m³/anno	Kg/anno	Kg/m³	gg	m³	m³	Kg	m³	Kg

QUADRO RIEPILOGO DIGESTATO 1

ANTEPRIMA

1	2	3	4	5	6	7	8	9	10
Effluenti prodotti	Volume	Azoto	Titolo Azoto	Capacità di stoccaggio richiesta		Effluenti ceduti a terzi		Effluenti utilizzati in azienda	
	m³/anno	Kg/anno	Kg/m³	gg	m³	Volume	Azoto	Volume	Azoto
						m³	Kg	m³	Kg
Digestato stoccato tal quale	0.00	0.00	0.00	0	0.00	0.00	0.00	0.00	0.00
Liquido/chiarificato(dopo trattamento)	10130.98	33421.39	3.30	180	4996.10	0.00	0.00	10130.98	33421.39
solido/palabile(dopo trattamento)	2557.00	14323.46	5.60	90.00	630.49	0.00	0.00	2557.00	14323.46
Totali	12687.98	47744.85	8.90			0.00	0.00	12687.98	47744.85

QUADRO 9 DATI IDENTIFICATIVI DEGLI STOCCAGGI

ANTEPRIMA

1	2	3	5	6	7	8
Tipo di stoccaggio	Data di costruzione	Ubicazione: Indirizzo o Codice Allevamento	Dimensioni		Volume	Data ultima verifica di tenuta
			altezza	area	m³	
			m	m²		
Non palabili						
LAGUNA IN TERRA	01/08/1995	VIA GRANDE ROSA 46 LIMIDI, 41019 SOLIERA	1.50	985.50	1,478	25/05/2018
POZZO NERO	01/01/1992	1 044MO029	2.50	49.00	122	19/09/2019
POZZO NERO	01/01/1992	1 044MO029	2.85	40.00	114	19/09/2019
VASCA IN CEMENTO SCOPERTA	01/01/2003	1 044MO029	3.70	484.00	1,791	19/09/2019
VASCA IN CEMENTO SCOPERTA	01/01/1992	1 044MO029	4.00	300.00	1,200	19/09/2019
Totale capacità di stoccaggio liquami					4,706	
Palabili						
PLATEA SCOPERTA	01/01/1992	1 044MO029	2.00	200.00	400	19/09/2019
PLATEA SCOPERTA	01/01/1992	1 044MO029	2.00	170.00	340	19/09/2019
PLATEA SCOPERTA	01/01/2003	1 044MO029	2.00	800.00	1,600	19/09/2019
Totale capacità di stoccaggio liquami					2,340	

QUADRO 10 DATI DEI TERRENI UTILIZZATI PER LO SPANDIMENTO DEGLI EFFLUENTI

ANTEPRIMA

3	4	5	6	7	8	9	10	11	12	13	15	16	17	
Estremi catastali				Titolo di disponibilità per lo spandimento	Nominativo del proprietario - affittuario - concedente che ha messo a disposizione i terreni per lo spandimento	Superficie possesso	Superficie di divieto	Superficie utile di spandimento		Azoto spandibile	Sup. irrigata	Informazioni sull'irrigazione		Allevamento / Impianto
Comune	Sezione	Foglio	Particella					Zona vulnerabile	Zona non vulnerabile			Consorzio di bonifica di riferimento		
								ha	ha					

QUADRO 10 DATI DEI TERRENI UTILIZZATI PER LO SPANDIMENTO DEGLI EFFLUENTI

ANTEPRIMA

3	4	5	6	7	8	9	10	11	12	13	15	16	17	
Estremi catastali				Titolo di disponibilità per lo spandimento	Nominativo del proprietario - affittuario - concedente che ha messo a disposizione i terreni per lo spandimento	Superficie possesso	Superficie di divieto	Superficie utile di spandimento		Azoto spandibile	Sup. irrigata	Informazioni sull'irrigazione		Allevamento / Impianto
Comune	Sezione	Foglio	Particella					Zona vulnerabile	Zona non vulnerabile			Consorzio di bonifica di riferimento		
								ha	ha					
CAMPOGALLIANO (MO)		5	77	AFFITTO	03393380369 - SOCIETA' AGRICOLA LUGLI SNC DI LUGLI STEFANO E C.	1.1456	0.1225	0.0000	1.0231	347.85	No	CONSORZIO DI BONIFICA PARMIGIANA MOGLIA-SECCHIA	044MO029	
CAMPOGALLIANO (MO)		5	78	AFFITTO	03393380369 - SOCIETA' AGRICOLA LUGLI SNC DI LUGLI STEFANO E C.	3.7285	1.3362	0.0000	2.3923	813.38	No	CONSORZIO DI BONIFICA PARMIGIANA MOGLIA-SECCHIA	044MO029	
CAMPOGALLIANO (MO)		5	82	AFFITTO	03393380369 - SOCIETA' AGRICOLA LUGLI SNC DI LUGLI STEFANO E C.	5.0452	0.1773	0.0000	4.8679	1655.09	No	CONSORZIO DI BONIFICA PARMIGIANA MOGLIA-SECCHIA	044MO029	
CAMPOGALLIANO (MO)		5	83	AFFITTO	03393380369 - SOCIETA' AGRICOLA LUGLI SNC DI LUGLI STEFANO E C.	1.4500	0.0144	0.0000	1.4356	488.10	No	CONSORZIO DI BONIFICA PARMIGIANA MOGLIA-SECCHIA	044MO029	
CAMPOGALLIANO (MO)		7	22	AFFITTO	03393380369 - SOCIETA' AGRICOLA LUGLI SNC DI LUGLI STEFANO E C.	0.7480	0.1388	0.0000	0.6092	207.13	No	CONSORZIO DI BONIFICA PARMIGIANA MOGLIA-SECCHIA	044MO029	
CAMPOGALLIANO (MO)		7	23	AFFITTO	03393380369 - SOCIETA' AGRICOLA LUGLI SNC DI LUGLI STEFANO E C.	3.7313	0.0199	0.0000	3.7114	1261.88	No	CONSORZIO DI BONIFICA PARMIGIANA MOGLIA-SECCHIA	044MO029	
CAMPOGALLIANO (MO)		15	23	AFFITTO	03393380369 - SOCIETA' AGRICOLA LUGLI SNC DI LUGLI STEFANO E C.	1.0000	0.6960	0.0000	0.3040	103.36	No	CONSORZIO DI BONIFICA PARMIGIANA MOGLIA-SECCHIA	044MO029	
CAMPOGALLIANO (MO)		26	150	AFFITTO	03393380369 - SOCIETA' AGRICOLA LUGLI SNC DI LUGLI STEFANO E C.	0.0140	0.0000	0.0000	0.0140	4.76	No	CONSORZIO DI BONIFICA PARMIGIANA MOGLIA-SECCHIA	044MO029	
CAMPOGALLIANO (MO)		26	345	AFFITTO	03393380369 - SOCIETA' AGRICOLA LUGLI SNC DI LUGLI STEFANO E C.	4.4181	0.1308	0.0000	4.2873	1457.68	No	CONSORZIO DI BONIFICA PARMIGIANA MOGLIA-SECCHIA	044MO029	
CARPI (MO)		55	12	AFFITTO	03393380369 - SOCIETA' AGRICOLA LUGLI SNC DI LUGLI STEFANO E C.	0.4215	0.1212	0.0000	0.3003	102.10	No	CONSORZIO DI BONIFICA PARMIGIANA MOGLIA-SECCHIA	044MO029	
CARPI (MO)		55	40	AFFITTO	03393380369 - SOCIETA' AGRICOLA LUGLI SNC DI LUGLI STEFANO E C.	0.7070	0.0708	0.0000	0.6362	216.31	No	CONSORZIO DI BONIFICA PARMIGIANA MOGLIA-SECCHIA	044MO029	
CARPI (MO)		55	44	AFFITTO	03393380369 - SOCIETA' AGRICOLA LUGLI SNC DI LUGLI STEFANO E C.	2.5550	0.1217	0.0000	2.4333	827.32	No	CONSORZIO DI BONIFICA PARMIGIANA MOGLIA-SECCHIA	044MO029	

QUADRO 10 DATI DEI TERRENI UTILIZZATI PER LO SPANDIMENTO DEGLI EFFLUENTI

ANTEPRIMA

3	4	5	6	7	8	9	10	11	12	13	15	16	17	
Estremi catastali				Titolo di disponibilità per lo spandimento	Nominativo del proprietario - affittuario - concedente che ha messo a disposizione i terreni per lo spandimento	Superficie possesso	Superficie di divieto	Superficie utile di spandimento		Azoto spandibile	Sup. irrigata	Informazioni sull'irrigazione		Allevamento / Impianto
Comune	Sezione	Foglio	Particella					Zona vulnerabile	Zona non vulnerabile			Consorzio di bonifica di riferimento		
								ha	ha					
CARPI (MO)		55	46	AFFITTO	03393380369 - SOCIETA AGRICOLA LUGLI SNC DI LUGLI STEFANO E C.	0.0215	0.0000	0.0000	0.0215	7.31	No	CONSORZIO DI BONIFICA PARMIGIANA MOGLIA-SECCHIA	044MO029	
CARPI (MO)		55	146	AFFITTO	03393380369 - SOCIETA AGRICOLA LUGLI SNC DI LUGLI STEFANO E C.	0.0159	0.0000	0.0000	0.0159	5.41	No	CONSORZIO DI BONIFICA PARMIGIANA MOGLIA-SECCHIA	044MO029	
CARPI (MO)		72	1	AFFITTO	03393380369 - SOCIETA AGRICOLA LUGLI SNC DI LUGLI STEFANO E C.	14.4380	0.0695	0.0000	14.3685	4885.29	No	CONSORZIO DI BONIFICA PARMIGIANA MOGLIA-SECCHIA	044MO029	
CARPI (MO)		72	2	AFFITTO	03393380369 - SOCIETA AGRICOLA LUGLI SNC DI LUGLI STEFANO E C.	1.9440	0.0709	0.0000	1.8731	636.85	No	CONSORZIO DI BONIFICA PARMIGIANA MOGLIA-SECCHIA	044MO029	
CARPI (MO)		72	67	AFFITTO	03393380369 - SOCIETA AGRICOLA LUGLI SNC DI LUGLI STEFANO E C.	1.0345	0.0170	0.0000	1.0175	345.95	No	CONSORZIO DI BONIFICA PARMIGIANA MOGLIA-SECCHIA	044MO029	
CARPI (MO)		72	69	AFFITTO	03393380369 - SOCIETA AGRICOLA LUGLI SNC DI LUGLI STEFANO E C.	1.4891	0.0238	0.0000	1.4653	498.20	No	CONSORZIO DI BONIFICA PARMIGIANA MOGLIA-SECCHIA	044MO029	
CARPI (MO)		126	95	PROPRIET A'	03393380369 - SOCIETA AGRICOLA LUGLI SNC DI LUGLI STEFANO E C.	0.5960	0.0000	0.0000	0.5960	202.64	No	CONSORZIO DI BONIFICA PARMIGIANA MOGLIA-SECCHIA	044MO029	
CARPI (MO)		126	96	PROPRIET A'	03393380369 - SOCIETA AGRICOLA LUGLI SNC DI LUGLI STEFANO E C.	3.0160	0.0000	0.0000	3.0160	1025.44	No	CONSORZIO DI BONIFICA PARMIGIANA MOGLIA-SECCHIA	044MO029	
CARPI (MO)		126	100	PROPRIET A'	03393380369 - SOCIETA AGRICOLA LUGLI SNC DI LUGLI STEFANO E C.	2.1530	0.0000	0.0000	2.1530	732.02	No	CONSORZIO DI BONIFICA PARMIGIANA MOGLIA-SECCHIA	044MO029	
CARPI (MO)		126	101	PROPRIET A'	03393380369 - SOCIETA AGRICOLA LUGLI SNC DI LUGLI STEFANO E C.	7.7550	0.0000	0.0000	7.7550	2636.70	No	CONSORZIO DI BONIFICA PARMIGIANA MOGLIA-SECCHIA	044MO029	
CARPI (MO)		126	173	PROPRIET A'	03393380369 - SOCIETA AGRICOLA LUGLI SNC DI LUGLI STEFANO E C.	4.7605	0.0000	0.0000	4.7605	1618.57	No	CONSORZIO DI BONIFICA PARMIGIANA MOGLIA-SECCHIA	044MO029	
CARPI (MO)		148	329	AFFITTO	LGLSFN64S29I8020 - LUGLI STEFANO	2.9311	0.0000	0.0000	2.9311	996.57	No	CONSORZIO DI BONIFICA PARMIGIANA MOGLIA-SECCHIA	044MO029	
CARPI (MO)		173	35	AFFITTO	CPLFRC56P20B819C - COPELLI FERRUCCIO	9.5112	0.0081	0.0000	9.5031	3231.05	No	CONSORZIO DI BONIFICA PARMIGIANA MOGLIA-SECCHIA	044MO029	

QUADRO 10 DATI DEI TERRENI UTILIZZATI PER LO SPANDIMENTO DEGLI EFFLUENTI

ANTEPRIMA

3		4	5	6	7	8	9	10	11		12	13	15	16		17
Estremi catastali				Titolo di disponibilità per lo spandimento	Nominativo del proprietario - affittuario - concedente che ha messo a disposizione i terreni per lo spandimento	Superficie possesso	Superficie di divieto	Superficie utile di spandimento		Azoto spandibile	Sup. irrigata	Informazioni sull'irrigazione		Allevamento / Impianto		
Comune	Sezione	Foglio	Particella					Zona vulnerabile	Zona non vulnerabile			Consorzio di bonifica di riferimento				
								ha	ha						ha	ha
CARPI (MO)		173	41	AFFITTO	CPLFRC56P20B819C - COPELLI FERRUCCIO	0.6210	0.0000	0.0000	0.6210	211.14	No	CONSORZIO DI BONIFICA PARMIGIANA MOGLIA-SECCHIA	044MO029			
MODENA (MO)		3	99	PROPRIET A'	03393380369 - SOCIETA AGRICOLA LUGLI SNC DI LUGLI STEFANO E C.	0.4860	0.4836	0.0000	0.0024	0.82	No	CONSORZIO DI BONIFICA PARMIGIANA MOGLIA-SECCHIA	044MO039			
MODENA (MO)		3	100	PROPRIET A'	03393380369 - SOCIETA AGRICOLA LUGLI SNC DI LUGLI STEFANO E C.	0.8543	0.8448	0.0000	0.0095	3.23	No	CONSORZIO DI BONIFICA PARMIGIANA MOGLIA-SECCHIA	044MO039			
MODENA (MO)		3	101	PROPRIET A'	03393380369 - SOCIETA AGRICOLA LUGLI SNC DI LUGLI STEFANO E C.	0.2490	0.2461	0.0000	0.0029	0.99	No	CONSORZIO DI BONIFICA PARMIGIANA MOGLIA-SECCHIA	044MO039			
MODENA (MO)		3	108	PROPRIET A'	03393380369 - SOCIETA AGRICOLA LUGLI SNC DI LUGLI STEFANO E C.	2.9177	2.9136	0.0000	0.0041	1.39	No	CONSORZIO DI BONIFICA PARMIGIANA MOGLIA-SECCHIA	044MO039			
MODENA (MO)		3	109	PROPRIET A'	03393380369 - SOCIETA AGRICOLA LUGLI SNC DI LUGLI STEFANO E C.	2.4880	2.4754	0.0000	0.0126	4.28	No	CONSORZIO DI BONIFICA PARMIGIANA MOGLIA-SECCHIA	044MO039			
MODENA (MO)		3	119	PROPRIET A'	03393380369 - SOCIETA AGRICOLA LUGLI SNC DI LUGLI STEFANO E C.	3.4090	3.3926	0.0000	0.0164	5.58	No	CONSORZIO DI BONIFICA PARMIGIANA MOGLIA-SECCHIA	044MO039			
MODENA (MO)		3	120	PROPRIET A'	03393380369 - SOCIETA AGRICOLA LUGLI SNC DI LUGLI STEFANO E C.	1.7960	1.7766	0.0000	0.0194	6.60	No	CONSORZIO DI BONIFICA PARMIGIANA MOGLIA-SECCHIA	044MO039			
MODENA (MO)		3	121	PROPRIET A'	03393380369 - SOCIETA AGRICOLA LUGLI SNC DI LUGLI STEFANO E C.	0.7707	0.0000	0.0000	0.7707	262.04	No	CONSORZIO DI BONIFICA PARMIGIANA MOGLIA-SECCHIA	044MO039			
MODENA (MO)		3	127	PROPRIET A'	03393380369 - SOCIETA AGRICOLA LUGLI SNC DI LUGLI STEFANO E C.	0.6800	0.6795	0.0000	0.0005	0.17	No	CONSORZIO DI BONIFICA PARMIGIANA MOGLIA-SECCHIA	044MO039			
MODENA (MO)		3	206	PROPRIET A'	03393380369 - SOCIETA AGRICOLA LUGLI SNC DI LUGLI STEFANO E C.	0.2308	0.0000	0.0000	0.2308	78.47	No	CONSORZIO DI BONIFICA PARMIGIANA MOGLIA-SECCHIA	044MO039			
MODENA (MO)		3	208	PROPRIET A'	03393380369 - SOCIETA AGRICOLA LUGLI SNC DI LUGLI STEFANO E C.	0.3188	0.0217	0.0000	0.2971	101.01	No	CONSORZIO DI BONIFICA PARMIGIANA MOGLIA-SECCHIA	044MO039			
MODENA (MO)		3	210	PROPRIET A'	03393380369 - SOCIETA AGRICOLA LUGLI SNC DI LUGLI STEFANO E C.	0.0002	0.0000	0.0000	0.0002	0.07	No	CONSORZIO DI BONIFICA PARMIGIANA MOGLIA-SECCHIA	044MO039			

QUADRO 10 DATI DEI TERRENI UTILIZZATI PER LO SPANDIMENTO DEGLI EFFLUENTI

ANTEPRIMA

3	4	5	6	7	8	9	10	11	12	13	15	16	17	
Estremi catastali				Titolo di disponibilità per lo spandimento	Nominativo del proprietario - affittuario - concedente che ha messo a disposizione i terreni per lo spandimento	Superficie possesso	Superficie di divieto	Superficie utile di spandimento		Azoto spandibile	Sup. irrigata	Informazioni sull'irrigazione		Allevamento / Impianto
Comune	Sezione	Foglio	Particella					Zona vulnerabile	Zona non vulnerabile			Consorzio di bonifica di riferimento		
								ha	ha					
SOLIERA (MO)		3	85	ALTRO	LGLLCU70D30F257G - LUGLI LUCA	1.6000	0.0000	0.0000	1.6000	544.00	No	CONSORZI DI BONIFICA BURANA LEO SCOLTENNA PANARO	044MO029	
SOLIERA (MO)		3	86	ALTRO	LGLLCU70D30F257G - LUGLI LUCA	0.9000	0.0000	0.0000	0.9000	306.00	No	CONSORZI DI BONIFICA BURANA LEO SCOLTENNA PANARO	044MO029	
SOLIERA (MO)		3	107	ALTRO	LGLLCU70D30F257G - LUGLI LUCA	1.4800	0.0000	0.0000	1.4800	503.20	No	CONSORZI DI BONIFICA BURANA LEO SCOLTENNA PANARO	044MO029	
SOLIERA (MO)		3	118	ALTRO	LGLLCU70D30F257G - LUGLI LUCA	3.4000	0.0000	0.0000	3.4000	1156.00	No	CONSORZI DI BONIFICA BURANA LEO SCOLTENNA PANARO	044MO029	
SOLIERA (MO)		5	146	AFFITTO	03393380369 - SOCIETA' AGRICOLA LUGLI SNC DI LUGLI STEFANO E C.	3.9592	0.0824	0.0000	3.8768	1318.11	No	CONSORZIO DI BONIFICA PARMIGIANA MOGLIA-SECCHIA	044MO039	
SOLIERA (MO)		6	7	ALTRO	MSTFRC42B03C605J - MISTRORIGO FEDERICO	1.0583	0.0000	0.0000	1.0583	359.82	No	CONSORZIO DI BONIFICA PARMIGIANA MOGLIA-SECCHIA	044MO039	
SOLIERA (MO)		6	58	ALTRO	CRMZEI54H27F240U - 03393380369	1.8716	0.0000	0.0000	1.8716	636.34	No	CONSORZIO DI BONIFICA PARMIGIANA MOGLIA-SECCHIA	044MO029	
SOLIERA (MO)		6	59	ALTRO	CRMZEI54H27F240U - 03393380369	0.5150	0.0000	0.0000	0.5150	175.10	No	CONSORZIO DI BONIFICA PARMIGIANA MOGLIA-SECCHIA	044MO029	
SOLIERA (MO)		6	74	ALTRO	FRTNLL46P30I802W - FORTI NELLO	1.4200	0.0000	0.0000	1.4200	482.80	No	CONSORZIO DI BONIFICA PARMIGIANA MOGLIA-SECCHIA	044MO029	
SOLIERA (MO)		6	77	ALTRO	FRTLCD26A20B819Q - FORTI ALCIDE	0.2300	0.0000	0.0000	0.2300	78.20	No	CONSORZIO DI BONIFICA PARMIGIANA MOGLIA-SECCHIA	044MO029	
SOLIERA (MO)		6	78	ALTRO	FRTLCD26A20B819Q - FORTI ALCIDE	1.2600	0.0000	0.0000	1.2600	428.40	No	CONSORZIO DI BONIFICA PARMIGIANA MOGLIA-SECCHIA	044MO029	
SOLIERA (MO)		6	79	ALTRO	FRTLCD26A20B819Q - FORTI ALCIDE	0.9170	0.0000	0.0000	0.9170	311.78	No	CONSORZIO DI BONIFICA PARMIGIANA MOGLIA-SECCHIA	044MO029	
SOLIERA (MO)		6	82	ALTRO	CRMZEI54H27F240U - 03393380369	2.2714	0.0000	0.0000	2.2714	772.28	No	CONSORZIO DI BONIFICA PARMIGIANA MOGLIA-SECCHIA	044MO029	
SOLIERA (MO)		6	83	ALTRO	CRMZEI54H27F240U - 03393380369	0.1983	0.0000	0.0000	0.1983	67.42	No	CONSORZIO DI BONIFICA PARMIGIANA MOGLIA-SECCHIA	044MO029	
SOLIERA (MO)		6	95	ALTRO	FRTTLI40L13I802Y - SOCIETA' AGRICOLA LUGLI SNC DI LUGLI STEFANO E C.	2.6649	0.0000	0.0000	2.6649	906.07	No	CONSORZIO DI BONIFICA PARMIGIANA MOGLIA-SECCHIA	044MO029	
SOLIERA (MO)		6	122	ALTRO	FRTLCD26A20B819Q - FORTI ALCIDE	1.0500	0.0000	0.0000	1.0500	357.00	No	CONSORZIO DI BONIFICA PARMIGIANA MOGLIA-SECCHIA	044MO029	

QUADRO 10 DATI DEI TERRENI UTILIZZATI PER LO SPANDIMENTO DEGLI EFFLUENTI

ANTEPRIMA

3		4	5	6	7		8	9	10	11		12	13	15	16		17
Estremi catastali				Titolo di disponibilità per lo spandimento	Nominativo del proprietario - affittuario - concedente che ha messo a disposizione i terreni per lo spandimento	Superficie possesso	Superficie di divieto	Superficie utile di spandimento		Azoto spandibile	Sup. irrigata	Informazioni sull'irrigazione		Allevamento / Impianto			
Comune	Sezione	Foglio	Particella					Zona vulnerabile	Zona non vulnerabile			Consorzio di bonifica di riferimento					
								ha	ha						ha	ha	Kg
SOLIERA (MO)		6	124	ALTRO	CRMZEI54H27F240U - 03393380369	0.7447	0.0000	0.0000	0.7447	253.20	No	CONSORZIO DI BONIFICA PARMIGIANA MOGLIA-SECCHIA	044MO029				
SOLIERA (MO)		6	129	ALTRO	MSTFRC42B03C605J - 03393380369	3.5850	0.0000	0.0000	3.5850	1218.90	No	CONSORZIO DI BONIFICA PARMIGIANA MOGLIA-SECCHIA	044MO039				
SOLIERA (MO)		10	30	ALTRO	03548470362 - LAMETTA SRL	2.0000	0.0000	0.0000	2.0000	680.00	No	CONSORZI DI BONIFICA BURANA LEO SCOLTENNA PANARO	044MO029				
SOLIERA (MO)		11	58	ALTRO	GVLSRG48L19B819B - SOCIETÀ AGRICOLA LUGLI SNC DI LUGLI STEFANO E C.	2.1705	0.0000	0.0000	2.1705	737.97	No	CONSORZIO DI BONIFICA PARMIGIANA MOGLIA-SECCHIA	044MO029				
SOLIERA (MO)		11	65	ALTRO	GVLSRG48L19B819B - GAVIOLI SERGIO	0.4235	0.0000	0.0000	0.4235	143.99	No	CONSORZI DI BONIFICA BURANA LEO SCOLTENNA PANARO	044MO029				
SOLIERA (MO)		11	66	ALTRO	GVLSRG48L19B819B - GAVIOLI SERGIO	0.1843	0.0000	0.0000	0.1843	62.66	No	CONSORZI DI BONIFICA BURANA LEO SCOLTENNA PANARO	044MO029				
SOLIERA (MO)		11	67	ALTRO	GVLSRG48L19B819B - SOCIETÀ AGRICOLA LUGLI SNC DI LUGLI STEFANO E C.	0.3000	0.0000	0.0000	0.3000	102.00	No	CONSORZIO DI BONIFICA PARMIGIANA MOGLIA-SECCHIA	044MO029				
SOLIERA (MO)		11	68	ALTRO	GVLSRG48L19B819B - SOCIETÀ AGRICOLA LUGLI SNC DI LUGLI STEFANO E C.	1.9300	0.0000	0.0000	1.9300	656.20	No	CONSORZIO DI BONIFICA PARMIGIANA MOGLIA-SECCHIA	044MO029				
SOLIERA (MO)		11	69	ALTRO	GVLSRG48L19B819B - SOCIETÀ AGRICOLA LUGLI SNC DI LUGLI STEFANO E C.	0.5420	0.0000	0.0000	0.5420	184.28	No	CONSORZIO DI BONIFICA PARMIGIANA MOGLIA-SECCHIA	044MO029				
SOLIERA (MO)		11	70	ALTRO	GVLSRG48L19B819B - SOCIETÀ AGRICOLA LUGLI SNC DI LUGLI STEFANO E C.	0.3860	0.0000	0.0000	0.3860	131.24	No	CONSORZIO DI BONIFICA PARMIGIANA MOGLIA-SECCHIA	044MO029				
SOLIERA (MO)		11	71	ALTRO	GVLSRG48L19B819B - SOCIETÀ AGRICOLA LUGLI SNC DI LUGLI STEFANO E C.	0.5850	0.0000	0.0000	0.5850	198.90	No	CONSORZIO DI BONIFICA PARMIGIANA MOGLIA-SECCHIA	044MO029				
SOLIERA (MO)		11	74	ALTRO	GVLSRG48L19B819B - GAVIOLI SERGIO	0.2301	0.0000	0.0000	0.2301	78.23	No	CONSORZIO DI BONIFICA PARMIGIANA MOGLIA-SECCHIA	044MO029				
SOLIERA (MO)		11	75	ALTRO	GVLSRG48L19B819B - GAVIOLI SERGIO	2.6000	0.0000	0.0000	2.6000	884.00	No	CONSORZI DI BONIFICA BURANA LEO SCOLTENNA PANARO	044MO029				
SOLIERA (MO)		11	77	ALTRO	GVLSRG48L19B819B - GAVIOLI SERGIO	0.2411	0.0000	0.0000	0.2411	81.97	No	CONSORZIO DI BONIFICA PARMIGIANA MOGLIA-SECCHIA	044MO029				

QUADRO 10 DATI DEI TERRENI UTILIZZATI PER LO SPANDIMENTO DEGLI EFFLUENTI

ANTEPRIMA

3		4	5	6	7		8	9	10	11		12	13	15	16		17
Estremi catastali				Titolo di disponibilità per lo spandimento	Nominativo del proprietario - affittuario - concedente che ha messo a disposizione i terreni per lo spandimento	Superficie possesso	Superficie di divieto	Superficie utile di spandimento		Azoto spandibile	Sup. irrigata	Informazioni sull'irrigazione		Allevamento / Impianto			
Comune	Sezione	Foglio	Particella					Zona vulnerabile	Zona non vulnerabile			Consorzio di bonifica di riferimento					
								ha	ha						ha	ha	Kg
SOLIERA (MO)		11	117	ALTRO	LPPDNL64D23E089V - SOCIETÀ AGRICOLA LUGLI SNC DI LUGLI STEFANO E C.	0.0928	0.0000	0.0000	0.0928	31.55	No	CONSORZIO DI BONIFICA PARMIGIANA MOGLIA-SECCHIA	044MO029				
SOLIERA (MO)		11	132	ALTRO	LPPDNL64D23E089V - SOCIETÀ AGRICOLA LUGLI SNC DI LUGLI STEFANO E C.	3.2507	0.0000	0.0000	3.2507	1105.24	No	CONSORZIO DI BONIFICA PARMIGIANA MOGLIA-SECCHIA	044MO029				
SOLIERA (MO)		13	90	ALTRO	CTLMRT55S511802E - SOCIETÀ AGRICOLA LUGLI SNC DI LUGLI STEFANO E C.	0.5930	0.0000	0.0000	0.5930	201.62	No	CONSORZIO DI BONIFICA PARMIGIANA MOGLIA-SECCHIA	044MO029				
SOLIERA (MO)		13	91	ALTRO	CTLMRT55S511802E - SOCIETÀ AGRICOLA LUGLI SNC DI LUGLI STEFANO E C.	0.3535	0.0000	0.0000	0.3535	120.19	No	CONSORZIO DI BONIFICA PARMIGIANA MOGLIA-SECCHIA	044MO029				
SOLIERA (MO)		13	92	ALTRO	CTLMRT55S511802E - SOCIETÀ AGRICOLA LUGLI SNC DI LUGLI STEFANO E C.	0.8491	0.0000	0.0000	0.8491	288.69	No	CONSORZIO DI BONIFICA PARMIGIANA MOGLIA-SECCHIA	044MO029				
SOLIERA (MO)		13	161	ALTRO	CTLMRT55S511802E - SOCIETÀ AGRICOLA LUGLI SNC DI LUGLI STEFANO E C.	6.5743	0.0000	0.0000	6.5743	2235.26	No	CONSORZIO DI BONIFICA PARMIGIANA MOGLIA-SECCHIA	044MO029				
SOLIERA (MO)		13	162	ALTRO	CTLMRT55S511802E - SOCIETÀ AGRICOLA LUGLI SNC DI LUGLI STEFANO E C.	0.9724	0.0000	0.0000	0.9724	330.62	No	CONSORZIO DI BONIFICA PARMIGIANA MOGLIA-SECCHIA	044MO029				
SOLIERA (MO)		13	174	ALTRO	CTLMRT55S511802E - SOCIETÀ AGRICOLA LUGLI SNC DI LUGLI STEFANO E C.	0.8500	0.0000	0.0000	0.8500	289.00	No	CONSORZIO DI BONIFICA PARMIGIANA MOGLIA-SECCHIA	044MO029				
SOLIERA (MO)		13	176	ALTRO	CTLMRT55S511802E - SOCIETÀ AGRICOLA LUGLI SNC DI LUGLI STEFANO E C.	0.9500	0.0000	0.0000	0.9500	323.00	No	CONSORZIO DI BONIFICA PARMIGIANA MOGLIA-SECCHIA	044MO029				
SOLIERA (MO)		14	4	ALTRO	LGLLCU70D30F257G - LUGLI LUCA	1.0300	0.0000	0.0000	1.0300	350.20	No	CONSORZI DI BONIFICA BURANA LEO SCOLTENNA PANARO	044MO029				
SOLIERA (MO)		14	51	ALTRO	ZNLFNN26P08I802N - ZANOLI FERNANDO	1.1890	0.0000	0.0000	1.1890	404.26	No	CONSORZIO DI BONIFICA PARMIGIANA MOGLIA-SECCHIA	044MO029				
SOLIERA (MO)		14	53	ALTRO	ZNLFNN26P08I802N - ZANOLI FERNANDO	1.7232	0.0000	0.0000	1.7232	585.89	No	CONSORZIO DI BONIFICA PARMIGIANA MOGLIA-SECCHIA	044MO029				
SOLIERA (MO)		14	62	AFFITTO	03393380369 - SOCIETA' AGRICOLA LUGLI SNC DI LUGLI STEFANO E C.	5.9613	0.3221	0.0000	5.6392	1917.33	No	CONSORZIO DI BONIFICA PARMIGIANA MOGLIA-SECCHIA	044MO039				

QUADRO 10 DATI DEI TERRENI UTILIZZATI PER LO SPANDIMENTO DEGLI EFFLUENTI

ANTEPRIMA

3	4	5	6	7	8	9	10	11	12	13	15	16	17	
Estremi catastali				Titolo di disponibilità per lo spandimento	Nominativo del proprietario - affittuario - concedente che ha messo a disposizione i terreni per lo spandimento	Superficie possesso	Superficie di divieto	Superficie utile di spandimento		Azoto spandibile	Sup. irrigata	Informazioni sull'irrigazione		Allevamento / Impianto
Comune	Sezione	Foglio	Particella					Zona vulnerabile	Zona non vulnerabile			Consorzio di bonifica di riferimento		
								ha	ha					
SOLIERA (MO)		14	100	ALTRO	ZNLFNN26P08I802N - ZANOLI FERNANDO	0.2853	0.0000	0.0000	0.2853	97.00	No	CONSORZIO DI BONIFICA PARMIGIANA MOGLIA-SECCHIA	044MO029	
SOLIERA (MO)		14	102	ALTRO	ZNLFNN26P08I802N - ZANOLI FERNANDO	0.3458	0.0000	0.0000	0.3458	117.57	No	CONSORZIO DI BONIFICA PARMIGIANA MOGLIA-SECCHIA	044MO029	
SOLIERA (MO)		14	118	ALTRO	LGLLCU70D30F257G - LUGLI LUCA	6.2000	0.0000	0.0000	6.2000	2108.00	No	CONSORZI DI BONIFICA BURANA LEO SCOLTENNA PANARO	044MO029	
SOLIERA (MO)		19	22	ALTRO	03666340363 - SOCIETA' AGRICOLA LUGLI IVO SS	6.7000	0.0000	0.0000	6.7000	2278.00	No	CONSORZI DI BONIFICA BURANA LEO SCOLTENNA PANARO	044MO029	
SOLIERA (MO)		19	31	ALTRO	LPPDNL64D23E089V - SOCIETA' AGRICOLA LUGLI SNC DI LUGLI STEFANO E C.	0.4000	0.0000	0.0000	0.4000	136.00	No	CONSORZIO DI BONIFICA PARMIGIANA MOGLIA-SECCHIA	044MO029	
SOLIERA (MO)		19	32	ALTRO	LPPDNL64D23E089V - SOCIETA' AGRICOLA LUGLI SNC DI LUGLI STEFANO E C.	0.0026	0.0000	0.0000	0.0026	0.88	No	CONSORZIO DI BONIFICA PARMIGIANA MOGLIA-SECCHIA	044MO029	
SOLIERA (MO)		19	110	ALTRO	LPPDNL64D23E089V - LUPPI DANIELE	4.6470	0.0000	0.0000	4.6470	1579.98	No	CONSORZI DI BONIFICA BURANA LEO SCOLTENNA PANARO	044MO029	
SOLIERA (MO)		19	136	ALTRO	03666340363 - SOCIETA' AGRICOLA LUGLI IVO SS	5.5861	0.0000	0.0000	5.5861	1899.27	No	CONSORZI DI BONIFICA BURANA LEO SCOLTENNA PANARO	044MO029	
SOLIERA (MO)		20	17	ALTRO	RGHMRZ59M27F257L - 03393380369	0.9000	0.0000	0.0000	0.9000	306.00	No	CONSORZIO DI BONIFICA PARMIGIANA MOGLIA-SECCHIA	044MO029	
SOLIERA (MO)		20	202	ALTRO	RGHMRZ59M27F257L - 03393380369	0.9200	0.0000	0.0000	0.9200	312.80	No	CONSORZIO DI BONIFICA PARMIGIANA MOGLIA-SECCHIA	044MO029	
SOLIERA (MO)		20	225	ALTRO	CDLVL30T23E772I - LUGLI SNC	5.7114	0.0000	0.0000	5.7114	1941.88	No	CONSORZIO DI BONIFICA PARMIGIANA MOGLIA-SECCHIA	044MO029	
SOLIERA (MO)		21	5	ALTRO	LNCRRG38B16I802M - LANCELLOTTI ARRIGO	0.8718	0.0000	0.0000	0.8718	296.41	No	CONSORZIO DI BONIFICA PARMIGIANA MOGLIA-SECCHIA	044MO029	
SOLIERA (MO)		21	35	ALTRO	02792450369 - AGRICOLA SAN GEMINIANO S.S. SOCIETA' AGRICOLA	1.2150	0.0000	0.0000	1.2150	413.10	No	CONSORZI DI BONIFICA BURANA LEO SCOLTENNA PANARO	044MO029	
SOLIERA (MO)		21	36	ALTRO	02792450369 - AGRICOLA SAN GEMINIANO S.S. SOCIETA' AGRICOLA	9.7770	0.0000	0.0000	9.7770	3324.18	No	CONSORZI DI BONIFICA BURANA LEO SCOLTENNA PANARO	044MO029	
SOLIERA (MO)		21	39	ALTRO	02792450369 - AGRICOLA SAN GEMINIANO S.S. SOCIETA' AGRICOLA	1.0270	0.0000	0.0000	1.0270	349.18	No	CONSORZI DI BONIFICA BURANA LEO SCOLTENNA PANARO	044MO029	

QUADRO 10 DATI DEI TERRENI UTILIZZATI PER LO SPANDIMENTO DEGLI EFFLUENTI

ANTEPRIMA

3		4	5	6	7		8	9	10	11		12	13	15	16		17
Estremi catastali				Titolo di disponibilità per lo spandimento	Nominativo del proprietario - affittuario - concedente che ha messo a disposizione i terreni per lo spandimento	Superficie possesso	Superficie di divieto	Superficie utile di spandimento		Azoto spandibile	Sup. irrigata	Informazioni sull'irrigazione		Allevamento / Impianto			
Comune	Sezione	Foglio	Particella					Zona vulnerabile	Zona non vulnerabile			Consorzio di bonifica di riferimento					
								ha	ha						ha	ha	Kg
SOLIERA (MO)		21	61	ALTRO	LNCRRG38B16I802M - LANCELOTTO ARRIGO	0.9306	0.0000	0.0000	0.9306	316.40	No	CONSORZIO DI BONIFICA PARMIGIANA MOGLIA-SECCHIA	044MO029				
SOLIERA (MO)		21	74	ALTRO	02792450369 - AGRICOLA SAN GEMINIANO S.S. SOCIETÀ AGRICOLA	9.3293	0.0000	0.0000	9.3293	3171.96	No	CONSORZI DI BONIFICA BURANA LEO SCOLTENNA PANARO	044MO029				
SOLIERA (MO)		21	76	ALTRO	ZNBLCU51H55I802X - ZANIBONI LUCIA	1.9464	0.0000	0.0000	1.9464	661.78	No	CONSORZI DI BONIFICA BURANA LEO SCOLTENNA PANARO	044MO029				
SOLIERA (MO)		21	77	ALTRO	ZNBLCU51H55I802X - ZANIBONI LUCIA	1.4639	0.0000	0.0000	1.4639	497.73	No	CONSORZI DI BONIFICA BURANA LEO SCOLTENNA PANARO	044MO029				
SOLIERA (MO)		21	78	ALTRO	ZNBLCU51H55I802X - ZANIBONI LUCIA	0.4402	0.0000	0.0000	0.4402	149.67	No	CONSORZI DI BONIFICA BURANA LEO SCOLTENNA PANARO	044MO029				
SOLIERA (MO)		22	8	AFFITTO	03393380369 - SOCIETÀ AGRICOLA LUGLI SNC DI LUGLI STEFANO E C.	0.2130	0.0000	0.0000	0.2130	72.42	No	CONSORZIO DI BONIFICA PARMIGIANA MOGLIA-SECCHIA	044MO029				
SOLIERA (MO)		22	9	AFFITTO	03393380369 - SOCIETÀ AGRICOLA LUGLI SNC DI LUGLI STEFANO E C.	0.3350	0.0000	0.0000	0.3350	113.90	No	CONSORZIO DI BONIFICA PARMIGIANA MOGLIA-SECCHIA	044MO029				
SOLIERA (MO)		22	11	AFFITTO	03393380369 - SOCIETÀ AGRICOLA LUGLI SNC DI LUGLI STEFANO E C.	0.6750	0.0104	0.0000	0.6646	225.96	No	CONSORZIO DI BONIFICA PARMIGIANA MOGLIA-SECCHIA	044MO029				
SOLIERA (MO)		22	30	AFFITTO	03393380369 - SOCIETÀ AGRICOLA LUGLI SNC DI LUGLI STEFANO E C.	2.5920	0.0000	0.0000	2.5920	881.28	No	CONSORZIO DI BONIFICA PARMIGIANA MOGLIA-SECCHIA	044MO029				
SOLIERA (MO)		22	38	AFFITTO	03393380369 - SOCIETÀ AGRICOLA LUGLI SNC DI LUGLI STEFANO E C.	3.5180	0.1151	0.0000	3.4029	1156.99	No	CONSORZIO DI BONIFICA PARMIGIANA MOGLIA-SECCHIA	044MO029				
SOLIERA (MO)		22	39	AFFITTO	03393380369 - SOCIETÀ AGRICOLA LUGLI SNC DI LUGLI STEFANO E C.	0.0907	0.0000	0.0000	0.0907	30.84	No	CONSORZIO DI BONIFICA PARMIGIANA MOGLIA-SECCHIA	044MO029				
SOLIERA (MO)		22	52	AFFITTO	03393380369 - SOCIETÀ AGRICOLA LUGLI SNC DI LUGLI STEFANO E C.	5.7048	0.2200	0.0000	5.4848	1864.83	No	CONSORZIO DI BONIFICA PARMIGIANA MOGLIA-SECCHIA	044MO029				
SOLIERA (MO)		25	50	ALTRO	MRTVNI51D29I802S - SOC. AGR. MARTINELLI S.S.	0.1620	0.0000	0.0000	0.1620	55.08	No	CONSORZIO DI BONIFICA PARMIGIANA MOGLIA-SECCHIA	044MO029				
SOLIERA (MO)		25	51	ALTRO	MRTVNI51D29I802S - SOC. AGR. MARTINELLI S.S.	3.8875	0.0000	0.0000	3.8875	1321.75	No	CONSORZIO DI BONIFICA PARMIGIANA MOGLIA-SECCHIA	044MO029				

QUADRO 10 DATI DEI TERRENI UTILIZZATI PER LO SPANDIMENTO DEGLI EFFLUENTI

ANTEPRIMA

3	4	5	6	7	8	9	10	11	12	13	15	16	17
Estremi catastali				Titolo di disponibilità per lo spandimento	Nominativo del proprietario - affittuario - concedente che ha messo a disposizione i terreni per lo spandimento	Superficie possesso	Superficie di divieto	Superficie utile di spandimento		Azoto spandibile	Sup. irrigata	Informazioni sull'irrigazione	
Comune	Sezione	Foglio	Particella					Zona vulnerabile	Zona non vulnerabile			Consorzio di bonifica di riferimento	Allevamento / Impianto
								ha	ha				
SOLIERA (MO)		25	52	ALTRO	MRTVNI51D29I802S - SOC. AGR. MARTINELLI S.S.	0.6440	0.0000	0.0000	0.6440	218.96	No	CONSORZIO DI BONIFICA PARMIGIANA MOGLIA-SECCHIA	044MO029
SOLIERA (MO)		25	110	ALTRO	PCCGUO35S01B819I - PECCHI UGO	1.0780	0.0000	0.0000	1.0780	366.52	No	CONSORZIO DI BONIFICA PARMIGIANA MOGLIA-SECCHIA	044MO029
SOLIERA (MO)		25	111	ALTRO	PCCGUO35S01B819I - PECCHI UGO	1.5200	0.0000	0.0000	1.5200	516.80	No	CONSORZIO DI BONIFICA PARMIGIANA MOGLIA-SECCHIA	044MO029
SOLIERA (MO)		25	116	ALTRO	BRCLND47P27I802W - BARACCHI OLINDO	3.3353	0.0000	0.0000	3.3353	1134.00	No	CONSORZIO DI BONIFICA PARMIGIANA MOGLIA-SECCHIA	044MO029
SOLIERA (MO)		25	117	ALTRO	BRCLND47P27I802W - BARACCHI OLINDO	1.6450	0.0000	0.0000	1.6450	559.30	No	CONSORZIO DI BONIFICA PARMIGIANA MOGLIA-SECCHIA	044MO029
SOLIERA (MO)		25	118	ALTRO	BRCLND47P27I802W - BARACCHI OLINDO	0.5280	0.0000	0.0000	0.5280	179.52	No	CONSORZIO DI BONIFICA PARMIGIANA MOGLIA-SECCHIA	044MO029
SOLIERA (MO)		25	161	ALTRO	LPPDNL64D23E089V - LUPPI DANIELE	2.8500	0.0000	0.0000	2.8500	969.00	No	CONSORZIO DI BONIFICA PARMIGIANA MOGLIA-SECCHIA	044MO029
SOLIERA (MO)		25	162	ALTRO	LPPDNL64D23E089V - LUPPI DANIELE	0.1800	0.0000	0.0000	0.1800	61.20	No	CONSORZIO DI BONIFICA PARMIGIANA MOGLIA-SECCHIA	044MO029
SOLIERA (MO)		25	167	ALTRO	LPPDNL64D23E089V - LUPPI DANIELE	1.1900	0.0000	0.0000	1.1900	404.60	No	CONSORZIO DI BONIFICA PARMIGIANA MOGLIA-SECCHIA	044MO029
SOLIERA (MO)		25	178	ALTRO	MRTVNI51D29I802S - SOC. AGR. MARTINELLI S.S.	5.4790	0.0000	0.0000	5.4790	1862.86	No	CONSORZIO DI BONIFICA PARMIGIANA MOGLIA-SECCHIA	044MO029
SOLIERA (MO)		25	181	ALTRO	02246370361 - AZIENDA AGRICOLA FONDO ROSA S.N.C	0.3260	0.0000	0.0000	0.3260	110.84	No	CONSORZIO DI BONIFICA PARMIGIANA MOGLIA-SECCHIA	044MO029
SOLIERA (MO)		25	182	ALTRO	02246370361 - AZIENDA AGRICOLA FONDO ROSA S.N.C	0.1860	0.0000	0.0000	0.1860	63.24	No	CONSORZIO DI BONIFICA PARMIGIANA MOGLIA-SECCHIA	044MO029
SOLIERA (MO)		25	187	ALTRO	02246370361 - AZIENDA AGRICOLA FONDO ROSA S.N.C	0.0599	0.0000	0.0000	0.0599	20.37	No	CONSORZIO DI BONIFICA PARMIGIANA MOGLIA-SECCHIA	044MO029
SOLIERA (MO)		25	215	ALTRO	NDRMRC62R25F240E - ANDREOLI MARCO	0.3397	0.0000	0.0000	0.3397	115.50	No	CONSORZIO DI BONIFICA PARMIGIANA MOGLIA-SECCHIA	044MO029
SOLIERA (MO)		25	221	ALTRO	NDRMRC62R25F240E - ANDREOLI MARCO	2.6000	0.0000	0.0000	2.6000	884.00	No	CONSORZIO DI BONIFICA PARMIGIANA MOGLIA-SECCHIA	044MO029
SOLIERA (MO)		25	224	ALTRO	NDRMRC62R25F240E - ANDREOLI MARCO	0.0100	0.0000	0.0000	0.0100	3.40	No	CONSORZIO DI BONIFICA PARMIGIANA MOGLIA-SECCHIA	044MO029
SOLIERA (MO)		25	225	ALTRO	NDRMRC62R25F240E - ANDREOLI MARCO	0.0763	0.0000	0.0000	0.0763	25.94	No	CONSORZIO DI BONIFICA PARMIGIANA MOGLIA-SECCHIA	044MO029

QUADRO 10 DATI DEI TERRENI UTILIZZATI PER LO SPANDIMENTO DEGLI EFFLUENTI

ANTEPRIMA

3	4	5	6	7	8	9	10	11	12	13	15	16	17	
Estremi catastali				Titolo di disponibilità per lo spandimento	Nominativo del proprietario - affittuario - concedente che ha messo a disposizione i terreni per lo spandimento	Superficie possesso	Superficie di divieto	Superficie utile di spandimento		Azoto spandibile	Sup. irrigata	Informazioni sull'irrigazione		Allevamento / Impianto
Comune	Sezione	Foglio	Particella					Zona vulnerabile	Zona non vulnerabile			Consorzio di bonifica di riferimento		
								ha	ha					
SOLIERA (MO)		25	228	ALTRO	NDRMRC62R25F240E - ANDREOLI MARCO	0.0735	0.0000	0.0000	0.0735	24.99	No	CONSORZIO DI BONIFICA PARMIGIANA MOGLIA-SECCHIA	044MO029	
SOLIERA (MO)		25	230	ALTRO	02246370361 - AZIENDA AGRICOLA FONDO ROSA S.N.C	2.7740	0.0000	0.0000	2.7740	943.16	No	CONSORZIO DI BONIFICA PARMIGIANA MOGLIA-SECCHIA	044MO029	
SOLIERA (MO)		25	233	ALTRO	02246370361 - AZIENDA AGRICOLA FONDO ROSA S.N.C	0.0305	0.0000	0.0000	0.0305	10.37	No	CONSORZIO DI BONIFICA PARMIGIANA MOGLIA-SECCHIA	044MO029	
SOLIERA (MO)		25	235	ALTRO	02246370361 - AZIENDA AGRICOLA FONDO ROSA S.N.C	2.1050	0.0000	0.0000	2.1050	715.70	No	CONSORZIO DI BONIFICA PARMIGIANA MOGLIA-SECCHIA	044MO029	
SOLIERA (MO)		25	247	ALTRO	PCCGUO35S01B819I - PECCHI UGO	5.0520	0.0000	0.0000	5.0520	1717.68	No	CONSORZIO DI BONIFICA PARMIGIANA MOGLIA-SECCHIA	044MO029	
SOLIERA (MO)		25	247	ALTRO	PCCGUO35S01B819I - PECCHI UGO	0.0000	0.0000	0.0000	0.0000	0.00	No	CONSORZIO DI BONIFICA PARMIGIANA MOGLIA-SECCHIA	044MO029	
SOLIERA (MO)		25	265	ALTRO	NDRMRC62R25F240E - ANDREOLI MARCO	0.1143	0.0000	0.0000	0.1143	38.86	No	CONSORZIO DI BONIFICA PARMIGIANA MOGLIA-SECCHIA	044MO029	
SOLIERA (MO)		26	275	ALTRO	DTTGCR43M03I802H - DOTTI GIANCARLO	0.6497	0.0000	0.0000	0.6497	220.90	No	CONSORZIO DI BONIFICA PARMIGIANA MOGLIA-SECCHIA	044MO029	
SOLIERA (MO)		26	408	ALTRO	LGLLCU70D30F257G - LUGLI LUCA	4.0000	0.0000	0.0000	4.0000	1360.00	No	CONSORZI DI BONIFICA BURANA LEO SCOLTENNA PANARO	044MO029	
SOLIERA (MO)		26	413	ALTRO	LGLLCU70D30F257G - LUGLI LUCA	2.1000	0.0000	0.0000	2.1000	714.00	No	CONSORZI DI BONIFICA BURANA LEO SCOLTENNA PANARO	044MO029	
SOLIERA (MO)		26	422	ALTRO	DTTGCR43M03I802H - DOTTI GIANCARLO	3.0000	0.0000	0.0000	3.0000	1020.00	No	CONSORZI DI BONIFICA BURANA LEO SCOLTENNA PANARO	044MO029	
SOLIERA (MO)		26	423	ALTRO	DTTGCR43M03I802H - DOTTI GIANCARLO	0.3000	0.0000	0.0000	0.3000	102.00	No	CONSORZI DI BONIFICA BURANA LEO SCOLTENNA PANARO	044MO029	
SOLIERA (MO)		29	26	ALTRO	LGLLCU70D30F257G - LUGLI LUCA	5.0000	0.0000	0.0000	5.0000	1700.00	No	CONSORZI DI BONIFICA BURANA LEO SCOLTENNA PANARO	044MO029	
SOLIERA (MO)		29	134	ALTRO	LGLLCU70D30F257G - LUGLI LUCA	0.1100	0.0000	0.0000	0.1100	37.40	No	CONSORZI DI BONIFICA BURANA LEO SCOLTENNA PANARO	044MO029	
SOLIERA (MO)		33	271	ALTRO	DTTGCR43M03I802H - DOTTI GIANCARLO	0.4959	0.0000	0.0000	0.4959	168.61	No	CONSORZIO DI BONIFICA PARMIGIANA MOGLIA-SECCHIA	044MO029	
SOLIERA (MO)		33	335	ALTRO	DTTGCR43M03I802H - DOTTI GIANCARLO	0.7290	0.0000	0.0000	0.7290	247.86	No	CONSORZI DI BONIFICA BURANA LEO SCOLTENNA PANARO	044MO029	
SOLIERA (MO)		33	342	ALTRO	DTTGCR43M03I802H - DOTTI GIANCARLO	2.2636	0.0000	0.0000	2.2636	769.62	No	CONSORZIO DI BONIFICA PARMIGIANA MOGLIA-SECCHIA	044MO029	

QUADRO 10 DATI DEI TERRENI UTILIZZATI PER LO SPANDIMENTO DEGLI EFFLUENTI

ANTEPRIMA

3		4	5	6	7		8	9	10	11		12	13	15	16		17
Estremi catastali				Titolo di disponibilità per lo spandimento	Nominativo del proprietario - affittuario - concedente che ha messo a disposizione i terreni per lo spandimento	Superficie possesso	Superficie di divieto	Superficie utile di spandimento		Azoto spandibile	Sup. irrigata	Informazioni sull'irrigazione		Allevamento / Impianto			
Comune	Sezione	Foglio	Particella					Zona vulnerabile	Zona non vulnerabile			Consorzio di bonifica di riferimento					
								ha	ha						ha	ha	Kg
SOLIERA (MO)		33	432	ALTRO	DTTGCR43M03I802H - DOTTI GIANCARLO	0.4720	0.0000	0.0000	0.4720	160.48	No	CONSORZIO DI BONIFICA PARMIGIANA MOGLIA- SECCHIA	044MO029				
SOLIERA (MO)		33	563	ALTRO	LGLCST40M04I802L - LUGLI CELESTE	8.3098	0.0000	0.0000	8.3098	2825.33	No	CONSORZIO DI BONIFICA PARMIGIANA MOGLIA- SECCHIA	044MO029				
SOLIERA (MO)		33	577	ALTRO	LGLCST40M04I802L - LUGLI CELESTE	0.3000	0.0000	0.0000	0.3000	102.00	No	CONSORZIO DI BONIFICA PARMIGIANA MOGLIA- SECCHIA	044MO029				
SOLIERA (MO)		37	39	PROPRIET A'	03393380369 - SOCIETA' AGRICOLA LUGLI SNC DI LUGLI STEFANO E C.	6.2840	0.0645	0.0000	6.2195	2114.63	No	CONSORZIO DI BONIFICA PARMIGIANA MOGLIA- SECCHIA	044MO029				
SOLIERA (MO)		37	145	PROPRIET A'	03393380369 - SOCIETA' AGRICOLA LUGLI SNC DI LUGLI STEFANO E C.	2.7724	0.0050	0.0000	2.7674	940.92	No	CONSORZIO DI BONIFICA PARMIGIANA MOGLIA- SECCHIA	044MO029				
SOLIERA (MO)		37	147	PROPRIET A'	03393380369 - SOCIETA' AGRICOLA LUGLI SNC DI LUGLI STEFANO E C.	1.3979	0.0193	0.0000	1.3786	468.72	No	CONSORZIO DI BONIFICA PARMIGIANA MOGLIA- SECCHIA	044MO029				
SOLIERA (MO)		37	149	PROPRIET A'	03393380369 - SOCIETA' AGRICOLA LUGLI SNC DI LUGLI STEFANO E C.	0.3515	0.0000	0.0000	0.3515	119.51	No	CONSORZIO DI BONIFICA PARMIGIANA MOGLIA- SECCHIA	044MO029				
SOLIERA (MO)		37	153	PROPRIET A'	03393380369 - SOCIETA' AGRICOLA LUGLI SNC DI LUGLI STEFANO E C.	0.3111	0.0096	0.0000	0.3015	102.51	No	CONSORZIO DI BONIFICA PARMIGIANA MOGLIA- SECCHIA	044MO029				
SOLIERA (MO)		39	59	AFFITTO	03393380369 - SOCIETA' AGRICOLA LUGLI SNC DI LUGLI STEFANO E C.	0.8020	0.0323	0.0000	0.7697	261.70	No	CONSORZIO DI BONIFICA PARMIGIANA MOGLIA- SECCHIA	044MO029				
SOLIERA (MO)		39	65	AFFITTO	03393380369 - SOCIETA' AGRICOLA LUGLI SNC DI LUGLI STEFANO E C.	0.4893	0.1526	0.0000	0.3367	114.48	No	CONSORZIO DI BONIFICA PARMIGIANA MOGLIA- SECCHIA	044MO029				
SOLIERA (MO)		39	71	AFFITTO	03393380369 - SOCIETA' AGRICOLA LUGLI SNC DI LUGLI STEFANO E C.	0.4190	0.0000	0.0000	0.4190	142.46	No	CONSORZIO DI BONIFICA PARMIGIANA MOGLIA- SECCHIA	044MO029				
SOLIERA (MO)		39	72	AFFITTO	03393380369 - SOCIETA' AGRICOLA LUGLI SNC DI LUGLI STEFANO E C.	2.3700	0.9340	0.0000	1.4360	488.24	No	CONSORZIO DI BONIFICA PARMIGIANA MOGLIA- SECCHIA	044MO029				
SOLIERA (MO)		39	168	AFFITTO	03393380369 - SOCIETA' AGRICOLA LUGLI SNC DI LUGLI STEFANO E C.	0.7903	0.0000	0.0000	0.7903	268.70	No	CONSORZIO DI BONIFICA PARMIGIANA MOGLIA- SECCHIA	044MO029				

QUADRO 10 DATI DEI TERRENI UTILIZZATI PER LO SPANDIMENTO DEGLI EFFLUENTI

ANTEPRIMA

3	4	5	6	7	8	9	10	11	12	13	15	16	17	
Estremi catastali				Titolo di disponibilità per lo spandimento	Nominativo del proprietario - affittuario - concedente che ha messo a disposizione i terreni per lo spandimento	Superficie possesso ha	Superficie di divieto ha	Superficie utile di spandimento		Azoto spandibile Kg	Sup. irrigata	Informazioni sull'irrigazione		Allevamento / Impianto
Comune	Sezione	Foglio	Particella					Zona vulnerabile ha	Zona non vulnerabile ha			Consorzio di bonifica di riferimento		
SOLIERA (MO)		39	171	AFFITTO	03393380369 - SOCIETA' AGRICOLA LUGLI SNC DI LUGLI STEFANO E C.	0.3250	0.0425	0.0000	0.2825	96.05	No	CONSORZIO DI BONIFICA PARMIGIANA MOGLIA-SECCHIA	044MO029	
SOLIERA (MO)		40	24	PROPRIET A'	03393380369 - SOCIETA' AGRICOLA LUGLI SNC DI LUGLI STEFANO E C.	1.8000	0.1074	0.0000	1.6926	575.48	No	CONSORZIO DI BONIFICA PARMIGIANA MOGLIA-SECCHIA	044MO029	
SOLIERA (MO)		41	68	ALTRO	MZZCRL30H211802P - MUZZOLI CARLO	0.7500	0.0000	0.0000	0.7500	255.00	No	CONSORZIO DI BONIFICA PARMIGIANA MOGLIA-SECCHIA	044MO029	
SOLIERA (MO)		41	73	ALTRO	03487570362 - SOCIETA' AGRICOLA LUGLI SNC DI LUGLI STEFANO E C.	5.7160	0.0000	0.0000	5.7160	1943.44	No	CONSORZIO DI BONIFICA PARMIGIANA MOGLIA-SECCHIA	044MO029	
SOLIERA (MO)		41	74	ALTRO	03487570362 - SOCIETA' AGRICOLA LUGLI SNC DI LUGLI STEFANO E C.	2.9320	0.0000	0.0000	2.9320	996.88	No	CONSORZIO DI BONIFICA PARMIGIANA MOGLIA-SECCHIA	044MO029	
SOLIERA (MO)		41	75	ALTRO	03487570362 - SOCIETA' AGRICOLA LUGLI SNC DI LUGLI STEFANO E C.	0.6861	0.0000	0.0000	0.6861	233.27	No	CONSORZIO DI BONIFICA PARMIGIANA MOGLIA-SECCHIA	044MO029	
SOLIERA (MO)		41	78	ALTRO	03487570362 - SOCIETA' AGRICOLA LUGLI SNC DI LUGLI STEFANO E C.	2.5250	0.0000	0.0000	2.5250	858.50	No	CONSORZIO DI BONIFICA PARMIGIANA MOGLIA-SECCHIA	044MO029	
SOLIERA (MO)		41	126	PROPRIET A'	03393380369 - SOCIETA' AGRICOLA LUGLI SNC DI LUGLI STEFANO E C.	1.3476	0.0199	0.0000	1.3277	451.42	No	CONSORZIO DI BONIFICA PARMIGIANA MOGLIA-SECCHIA	044MO029	
SOLIERA (MO)		41	127	PROPRIET A'	03393380369 - SOCIETA' AGRICOLA LUGLI SNC DI LUGLI STEFANO E C.	1.5939	0.0161	0.0000	1.5778	536.45	No	CONSORZIO DI BONIFICA PARMIGIANA MOGLIA-SECCHIA	044MO029	
SOLIERA (MO)		41	171	ALTRO	LSCGRG33L171802H - LOSCHI GIORGIO	0.8700	0.0000	0.0000	0.8700	295.80	No	CONSORZIO DI BONIFICA PARMIGIANA MOGLIA-SECCHIA	044MO029	
SOLIERA (MO)		41	472	ALTRO	03487570362 - SOCIETA' AGRICOLA LUGLI SNC DI LUGLI STEFANO E C.	2.1467	0.0000	0.0000	2.1467	729.88	No	CONSORZIO DI BONIFICA PARMIGIANA MOGLIA-SECCHIA	044MO029	
SOLIERA (MO)		41	478	PROPRIET A'	03393380369 - SOCIETA' AGRICOLA LUGLI SNC DI LUGLI STEFANO E C.	0.1409	0.0076	0.0000	0.1333	45.32	No	CONSORZIO DI BONIFICA PARMIGIANA MOGLIA-SECCHIA	044MO029	
SOLIERA (MO)		41	494	ALTRO	03487570362 - SOCIETA' AGRICOLA LUGLI SNC DI LUGLI STEFANO E C.	1.1994	0.0000	0.0000	1.1994	407.80	No	CONSORZIO DI BONIFICA PARMIGIANA MOGLIA-SECCHIA	044MO029	

QUADRO 10 DATI DEI TERRENI UTILIZZATI PER LO SPANDIMENTO DEGLI EFFLUENTI

ANTEPRIMA

3	4	5	6	7	8	9	10	11	12	13	15	16	17	
Estremi catastali				Titolo di disponibilità per lo spandimento	Nominativo del proprietario - affittuario - concedente che ha messo a disposizione i terreni per lo spandimento	Superficie possesso	Superficie di divieto	Superficie utile di spandimento		Azoto spandibile	Sup. irrigata	Informazioni sull'irrigazione		Allevamento / Impianto
Comune	Sezione	Foglio	Particella					Zona vulnerabile	Zona non vulnerabile			Consorzio di bonifica di riferimento		
								ha	ha					
SOLIERA (MO)		41	568	ALTRO	MZZCRL30H21I802P - MUZZOLI CARLO	1.2820	0.0000	0.0000	1.2820	435.88	No	CONSORZIO DI BONIFICA PARMIGIANA MOGLIA-SECCHIA	044MO029	
SOLIERA (MO)		41	570	ALTRO	03487570362 - SOCIETA AGRICOLA LUGLI SNC DI LUGLI STEFANO E C.	1.8278	0.0000	0.0000	1.8278	621.45	No	CONSORZIO DI BONIFICA PARMIGIANA MOGLIA-SECCHIA	044MO029	
SOLIERA (MO)		41	574	ALTRO	03487570362 - SOCIETA AGRICOLA LUGLI SNC DI LUGLI STEFANO E C.	0.4666	0.0000	0.0000	0.4666	158.64	No	CONSORZIO DI BONIFICA PARMIGIANA MOGLIA-SECCHIA	044MO029	
SOLIERA (MO)		41	578	ALTRO	03487570362 - SOCIETA AGRICOLA LUGLI SNC DI LUGLI STEFANO E C.	1.7667	0.0000	0.0000	1.7667	600.68	No	CONSORZIO DI BONIFICA PARMIGIANA MOGLIA-SECCHIA	044MO029	
SOLIERA (MO)		41	602	ALTRO	03487570362 - SOCIETA AGRICOLA LUGLI SNC DI LUGLI STEFANO E C.	1.4921	0.0000	0.0000	1.4921	507.31	No	CONSORZIO DI BONIFICA PARMIGIANA MOGLIA-SECCHIA	044MO029	
SOLIERA (MO)		44	86	AFFITTO	03393380369 - SOCIETA AGRICOLA LUGLI SNC DI LUGLI STEFANO E C.	0.3305	0.0000	0.0000	0.3305	112.37	No	CONSORZIO DI BONIFICA PARMIGIANA MOGLIA-SECCHIA	044MO029	
SOLIERA (MO)		44	122	AFFITTO	03393380369 - SOCIETA AGRICOLA LUGLI SNC DI LUGLI STEFANO E C.	4.9123	0.0000	0.0000	4.9123	1670.18	No	CONSORZIO DI BONIFICA PARMIGIANA MOGLIA-SECCHIA	044MO029	
SOLIERA (MO)		44	133	AFFITTO	03393380369 - SOCIETA AGRICOLA LUGLI SNC DI LUGLI STEFANO E C.	2.1201	0.0000	0.0000	2.1201	720.83	No	CONSORZIO DI BONIFICA PARMIGIANA MOGLIA-SECCHIA	044MO029	
SOLIERA (MO)		44	182	ALTRO	BSSGDU31B23F804J - BASSI GUIDO	2.6728	0.0000	0.0000	2.6728	908.75	No	CONSORZIO DI BONIFICA PARMIGIANA MOGLIA-SECCHIA	044MO029	
SOLIERA (MO)		45	72	ALTRO	LZZRRT77E23B819Y - LAZZARETTI ROBERTO	1.8971	0.0000	0.0000	1.8971	645.01	No	CONSORZIO DI BONIFICA PARMIGIANA MOGLIA-SECCHIA	044MO029	
SOLIERA (MO)		45	73	ALTRO	LZZRRT77E23B819Y - LAZZARETTI ROBERTO	0.5464	0.0000	0.0000	0.5464	185.78	No	CONSORZIO DI BONIFICA PARMIGIANA MOGLIA-SECCHIA	044MO029	
SOLIERA (MO)		45	160	ALTRO	LZZRRT77E23B819Y - LAZZARETTI ROBERTO	4.1318	0.0000	0.0000	4.1318	1404.81	No	CONSORZIO DI BONIFICA PARMIGIANA MOGLIA-SECCHIA	044MO029	
SOLIERA (MO)		45	161	ALTRO	VRNRSN60D27F257G - 03393380369	0.2444	0.0000	0.0000	0.2444	83.10	No	CONSORZIO DI BONIFICA PARMIGIANA MOGLIA-SECCHIA	044MO029	
SOLIERA (MO)		46	60	ALTRO	MZZLNI38R26I802V - MUZZIOLI LINO	0.5469	0.0000	0.0000	0.5469	185.95	No	CONSORZIO DI BONIFICA PARMIGIANA MOGLIA-SECCHIA	044MO029	

QUADRO 10 DATI DEI TERRENI UTILIZZATI PER LO SPANDIMENTO DEGLI EFFLUENTI

ANTEPRIMA

3	4	5	6	7	8	9	10	11	12	13	15	16	17	
Estremi catastali				Titolo di disponibilità per lo spandimento	Nominativo del proprietario - affittuario - concedente che ha messo a disposizione i terreni per lo spandimento	Superficie possesso ha	Superficie di divieto ha	Superficie utile di spandimento		Azoto spandibile Kg	Sup. irrigata	Informazioni sull'irrigazione		Allevamento / Impianto
Comune	Sezione	Foglio	Particella					Zona vulnerabile	Zona non vulnerabile			Consorzio di bonifica di riferimento		
								ha	ha					
SOLIERA (MO)		46	61	ALTRO	MZZLNI38R261802V - SOCIETÀ AGRICOLA LUGLI SNC DI LUGLI STEFANO E C	1.3000	0.0000	0.0000	1.3000	442.00	No	CONSORZIO DI BONIFICA PARMIGIANA MOGLIA-SECCHIA	044MO029	
SOLIERA (MO)		46	64	ALTRO	MZZLNI38R261802V - MUZZIOLI LINO	0.0517	0.0000	0.0000	0.0517	17.58	No	CONSORZIO DI BONIFICA PARMIGIANA MOGLIA-SECCHIA	044MO029	
SOLIERA (MO)		46	65	ALTRO	MZZLNI38R261802V - SOCIETÀ AGRICOLA LUGLI SNC DI LUGLI STEFANO E C.	0.0721	0.0000	0.0000	0.0721	24.51	No	CONSORZIO DI BONIFICA PARMIGIANA MOGLIA-SECCHIA	044MO029	
SOLIERA (MO)		48	105	ALTRO	DNSFNC44H26G611Y - SOCIETÀ AGRICOLA LUGLI SNC DI LUGLI STAFANO E C.	2.8233	0.0000	0.0000	2.8233	959.92	No	CONSORZIO DI BONIFICA PARMIGIANA MOGLIA-SECCHIA	044MO029	
SOLIERA (MO)		49	52	ALTRO	ZBRNEE26D09I133L - SOCIETÀ AGRICOLA LUGLI SNC DI LUGLI STEFANO E C.	0.2080	0.0000	0.0000	0.2080	70.72	No	CONSORZIO DI BONIFICA PARMIGIANA MOGLIA-SECCHIA	044MO029	
SOLIERA (MO)		49	53	ALTRO	ZBRNEE26D09I133L - SOCIETÀ AGRICOLA LUGLI SNC DI LUGLI STEFANO E C.	0.5780	0.0000	0.0000	0.5780	196.52	No	CONSORZIO DI BONIFICA PARMIGIANA MOGLIA-SECCHIA	044MO029	
SOLIERA (MO)		49	54	ALTRO	ZBRNEE26D09I133L - SOCIETÀ AGRICOLA LUGLI SNC DI LUGLI STEFANO E C.	1.7450	0.0000	0.0000	1.7450	593.30	No	CONSORZIO DI BONIFICA PARMIGIANA MOGLIA-SECCHIA	044MO029	
SOLIERA (MO)		49	55	ALTRO	ZBRNEE26D09I133L - SOCIETÀ AGRICOLA LUGLI SNC DI LUGLI STEFANO E C.	5.7051	0.0000	0.0000	5.7051	1939.73	No	CONSORZIO DI BONIFICA PARMIGIANA MOGLIA-SECCHIA	044MO029	
SOLIERA (MO)		49	56	ALTRO	ZBRNEE26D09I133L - SOCIETÀ AGRICOLA LUGLI SNC DI LUGLI STEFANO E C.	1.8800	0.0000	0.0000	1.8800	639.20	No	CONSORZIO DI BONIFICA PARMIGIANA MOGLIA-SECCHIA	044MO029	
SOLIERA (MO)		50	24	ALTRO	LNCNGL40B081802R - SOCIETÀ AGRICOLA LUGLI SNC DI LUGLI STEFANO E C.	1.8298	0.0000	0.0000	1.8298	622.13	No	CONSORZIO DI BONIFICA PARMIGIANA MOGLIA-SECCHIA	044MO029	
SOLIERA (MO)		50	61	ALTRO	BRLLFA42A121802R - SOCIETÀ AGRICOLA LUGLI SNC DI LUGLI STEFANO E C.	0.4500	0.0000	0.0000	0.4500	153.00	No	CONSORZIO DI BONIFICA PARMIGIANA MOGLIA-SECCHIA	044MO029	
SOLIERA (MO)		50	120	ALTRO	BRLLFA42A121802R - SOCIETÀ AGRICOLA LUGLI SNC DI LUGLI STEFANO E C.	5.8700	0.0000	0.0000	5.8700	1995.80	No	CONSORZIO DI BONIFICA PARMIGIANA MOGLIA-SECCHIA	044MO029	
SOLIERA (MO)		50	121	ALTRO	BRLLFA42A121802R - SOCIETÀ AGRICOLA LUGLI SNC DI LUGLI STEFANO E C.	0.0389	0.0000	0.0000	0.0389	13.23	No	CONSORZIO DI BONIFICA PARMIGIANA MOGLIA-SECCHIA	044MO029	

QUADRO 10 DATI DEI TERRENI UTILIZZATI PER LO SPANDIMENTO DEGLI EFFLUENTI

ANTEPRIMA

3	4	5	6	7	8	9	10	11	12	13	15	16	17
Estremi catastali				Titolo di disponibilità per lo spandimento	Nominativo del proprietario - affittuario - concedente che ha messo a disposizione i terreni per lo spandimento	Superficie possesso	Superficie di divieto	Superficie utile di spandimento		Azoto spandibile	Sup. irrigata	Informazioni sull'irrigazione	
Comune	Sezione	Foglio	Particella					Zona vulnerabile	Zona non vulnerabile			Consorzio di bonifica di riferimento	Allevamento / Impianto
								ha	ha				
SOLIERA (MO)		53	22	AFFITTO	SBTMRT46T64I128J - SOCIETÀ AGRICOLA LUGLI SNC DI LUGLI STEFANO E C.	0.0528	0.0000	0.0000	0.0528	17.95	No	CONSORZIO DI BONIFICA PARMIGIANA MOGLIA-SECCHIA	044MO029
Totali						375.22	18.13	0.00	357.09	121411.			

QUADRO 11 DATI SUL TIPO DI ALIMENTAZIONE E CONSUMI IDRICI DELL'ALLEVAMENTO

1

ANTEPRIMA

1	2	3	4	5
Alimenti	Mangime	Foraggi	Fonte di approvvigionamento idrico	Consumi
	%	%		m³
Prodotti dall'azienda	80	80	Acquedotto	0.00
Non prodotti	20	20	Pozzo	3200.00
	100%	100%	Sorgente	0.00
			Acque superficiali	0.00
				0.00
Totale allevamento				3200.00

QUADRO 11 DATI SUL TIPO DI ALIMENTAZIONE E CONSUMI IDRICI DELL'ALLEVAMENTO

2

ANTEPRIMA

1	2	3	4	5
Alimenti	Mangime	Foraggi	Fonte di approvvigionamento idrico	Consumi
	%	%		m³
Prodotti dall'azienda	80	80	Acquedotto	0.00
Non prodotti	20	20	Pozzo	0.00
	100%	100%	Sorgente	0.00
			Acque superficiali	0.00
				0.00
Totale allevamento				0.00

QUADRO 14 INFORMAZIONI INERENTI LE TECNICHE DI DISTRIBUZIONE E LE MACCHINE UTILIZZATE

ANTEPRIMA

1	2	3	4	5
	Tecniche di distribuzione	Attrezzatura utilizzata per la distribuzione di proprietà all'azienda		Attrezzature fornite da terzi
	Effluenti non palabili	tipo	n.°	
X	In superficie con carrobotte	Carrobotte	1	
	Interramento diretto con carrobotte			
	Rasoterra a strisce con barra installata su carrobotte			
		Irrigatori a bassa pressione serviti da tubazioni avvolgibili		
		Irrigatori a bassa pressione montati su trattori collegati a stoccaggi o cisterne mobili (serviti da sistemi ombelicali)		
	Altro	Altro		
	Effluenti palabili			
X	Spandiletame	Spandiletame	1	
	Altro	Altro		

QUADRO RIASSUNTIVO GENERALE

LIQUAME ANTEPRIMA

1	2	3	4	5	6	7	11	12
Effluenti prodotti	Volume	Azoto	Titolo azoto	Capacità di stoccaggio richiesta	Effluenti ceduti a terzi		Effluenti utilizzati in azienda	
					volume	azoto	volume	azoto
	m³/anno	kg/anno	kg/m³	m³	m³	kg	m³	kg
Stoccato tal quale	7,574.05	14,656.80	1.94		0.00	0.00	110.05	212.96
Dopo trattamento	0.00	0.00	0.00		0.00	0.00	0.00	0.00
Totale	7,574.05	14,656.80	1.94	2,758.93	0.00	0.00	110.05	212.96

PALABILI

1	2	3	4	5	6	7	11	12
Effluenti prodotti	Volume	Azoto	Titolo azoto	Capacità di stoccaggio richiesta	Effluenti ceduti a terzi		Effluenti utilizzati in azienda	
					volume	azoto	volume	azoto
	m³/anno	kg/anno	kg/m³	m³	m³	kg	m³	kg
Stoccato tal quale	11,563.92	37,804.80	3.27		0.00	0.00	943.20	3,083.51
Dopo trattamento	0.00	0.00	0.00		0.00	0.00	0.00	0.00
Totale	11,563.92	37,804.80	3.27	2,851.38	0.00	0.00	943.20	3,083.51

DIGESTATO

1	2	3	4	5	6	7	11	12
Effluenti prodotti	Volume	Azoto	Titolo azoto	Capacità di stoccaggio richiesta	Effluenti ceduti a terzi		Effluenti utilizzati in azienda	
					volume	azoto	volume	azoto
	m³/anno	kg/anno	kg/m³	m³	m³	kg	m³	kg
Dig. Stoccato tal quale	0.00	0.00	0.00	0.00	0.00	0.00	0.00	0.00
Liquame dopo trattamento	10,130.98	33,421.39	3.30	4,996.10	0.00	0.00	10,130.98	33,421.39
Totale Liquame	10,130.98	33,421.39	3.30					
Palabile dopo trattamento	2,557.00	14,323.46	5.60	630.49	0.00	0.00	2,557.00	14,323.46

QUADRO 15 DICHIARAZIONI GENERALI

ANTEPRIMA

>	di essere a conoscenza della normativa in materia di utilizzazione agronomica degli effluenti di allevamento;
>	di essere a conoscenza di non poter iniziare l'attività di utilizzazione agronomica prima di 30 giorni decorrenti dalla data di consegna della presente certificazione alla Provincia territoriale competente;
>	di essere a conoscenza che la presente comunicazione ha validità di anni 5 dalla data di presentazione alla Provincia competente, fermo restando l'obbligo da parte del sottoscritto di presentare tempestivamente una nuova comunicazione qualora intervengano modifiche a quanto dichiarato con la
>	<p>di conservare presso LA SEDE LEGALE assieme alla copia della comunicazione inviata alla Provincia competente la seguente documentazione:</p> <ul style="list-style-type: none"> - visure ed estratti dei fogli di mappa catastali dei terreni utilizzati per lo spandimento degli effluenti (indicati nel quadro 9 della presente - attestati di disponibilità dei terreni non in proprietà utilizzati per lo spandimento (contratti d'affitto, atti privati ...) - il registro di utilizzazione annuale degli effluenti di allevamento e degli altri fertilizzanti azotati; - la documentazione di accompagnamento inerente i trasporti di effluenti zootecnici effettuati nella rete viaria pubblica; - la documentazione fiscale inerente la vendita di quote di effluenti prevista annualmente sulla quale sia espressamente citata la tipologia e il volume - I contratti in originale di cessione a detentori di effluenti. - Gli originali dei verbali di collaudo decennali dei contenitori di stoccaggio degli effluenti non palabili.

>	che la presente comunicazione si	24	pagine;
---	----------------------------------	----	---------

QUADRO 16 DICHIARAZIONI SPECIFICHE

ANTEPRIMA

	Producendo un quantitativo di azoto annuo al campo compreso tra 3100 e 6000 ed avendo allevamenti e/o utilizzando terreni ricompresi in zona vulnerabile ai nitrati mi impegno a predisporre ogni anno entro il 1 marzo un piano di utilizzazione agronomica semplificato come previsto dalla norma vigente e di conservarlo presso LA SEDE LEGALE assieme alla copia della comunicazione;
	Allevando più di 500 UBA mi impegno a predisporre ogni anno entro il 1 marzo un piano di utilizzazione agronomica completa come previsto dalla norma vigente, e a conservarlo presso LA SEDE LEGALE assieme alla copia della comunicazione;
X	I terreni a seminativo inseriti nella presente comunicazione sono coltivati a prati di media o lunga durata e cereali autunno vernini.

QUADRO 17 ALLEGATI ALLA COMUNICAZIONE

ANTEPRIMA

	(Per comunicazioni che comportano un PUA completo o semplificato) Copia della porzione della Carta Tecnica Regionale e/o Carta Tematica Specifica (carte degli spandimento prodotte dalle Province) riportante la delimitazione delle aree omogenee (individuata da una lettera) e degli appezzamenti utilizzati (individuati con numerazione progressiva) inseriti nel Quadro 9 della presente comunicazione.
X	(Per comunicazioni che non richiedono il PUA) Copia della porzione della Carta Tecnica Regionale e/o Carta Tematica Specifica (carte degli spandimento prodotte dalle Province) riportante la delimitazione degli appezzamenti utilizzati (individuati con numerazione progressiva) inseriti nel Quadro 10 della presente comunicazione.
	Copia di null contratto/i stipulati tra il produttore degli effluenti e il detentore/i (da allegare se l'azienda cede effluenti a detentori)
	Relazione tecnica e misure dirette della quantità e delle caratteristiche degli effluenti prodotti. (da allegare se l'azienda ha particolari modalità di gestione e trattamento degli effluenti per le quali non possono essere determinate le caratteristiche degli effluenti prodotti con i parametri previsti dalle tabelle della norma vigente)
	Numero 3 copie della Comunicazione oltre all'originale.
	Copia (fronte retro) di un documento di riconoscimento valido (se intende avvalersi dell'art. 38 del D.P.R. 445/2000)

Note:

QUADRO 18 FIRMA

ANTEPRIMA

TRATTAMENTO DATI PERSONALI(informativa ai sensi del D. Legs 196/2003)

il trattamento a cui saranno sottoposti i dati personali forniti ha lo scopo di consentire l'assolvimento delle funzioni di legge conseguenti alla presente comunicazione.

Il trattamento dei dati, effettuato mediante strumenti idonei a garantire la sicurezza e la riservatezza, potrà avvenire sia con modalità cartacee sia con l'ausilio di mezzi elettronici o comunque automatizzati e comprenderà, nel rispetto dei limiti e delle condizioni posti dall'art. 11 del D.lgs 196/2003, i seguenti trattamenti:

- trattamenti inerenti il compimento delle funzioni di legge discendenti dalla presente comunicazione, sotto il profilo amministrativo, contabile, operativo e statistico. Per tali trattamenti non è richiesto il consenso;
- i dati personali possono essere comunicati, per adempimenti di legge ovvero per esigenze di carattere istruttorio ai soggetti di seguito indicati: Arpa / Comuni / Province / Regioni.
- Inserimento dei dati nelle banche dati ambientali condivise ai fini dello svolgimento delle attività istituzionali.

i dati personali saranno conservati in archivi elettronici e/o cartacei e verranno trattati dai dipendenti dell'ARPAE di competenza individuati quali incaricati dei trattamenti;

titolare del Trattamento dei dati è l'ARPAE di competenza, Responsabile del Trattamento è il Dirigente.

ALLEGATI

Nome allegati	Data inserimento
CARTA_IDENTITA__LUGLI_STEFANO.pdf	23/09/2019
Comunicazione_idCom24058_cuaa03393380369.pdf.p7m	24/09/2019

Data Stampa: 24/09/2019

VIA SCAGLIA, 15 - 41126 MODENA

Libretto di controllo

CODICE UMA: 28753
CUAA: 03393380369
PARTITA IVA: 03393380369
CATEGORIA: CONTO PROPRIO
DENOMINAZIONE: SOCIETA' AGRICOLA LUGLI SNC DI LUGLI STEFANO E C.

SEDE LEGALE

INDIRIZZO: VIA CROCE LAMA 55
LOCALITA': .
CAP: 41019
COMUNE: SOLIERA (MO)

TITOLARE / LEGALE RAPPRESENTANTE

CODICE FISCALE: LGLSFN64S29I8020
COGNOME: LUGLI
NOME: STEFANO
DATA NASCITA: 29/11/1964
LUOGO DI NASCITA: SOLIERA (MO)

LIBRETTO RILASCIATO IL 25/01/2019

QUADRO RIASSUNTIVO TERRENI

CODICE UMA: 28753
CUAA: 03393380369
PARTITA IVA: 03393380369
CATEGORIA: CONTO PROPRIO
DENOMINAZIONE: SOCIETA' AGRICOLA LUGLI SNC DI LUGLI STEFANO E C.

SEDE LEGALE

INDIRIZZO: VIA CROCE LAMA 55
LOCALITA': .
CAP: 41019
COMUNE: SOLIERA (MO)

TITOLARE / LEGALE RAPPRESENTANTE

CODICE FISCALE: LGLSFN64S29I8020
COGNOME: LUGLI
NOME: STEFANO
DATA NASCITA: 29/11/1964
LUOGO DI NASCITA: SOLIERA (MO)

SUPERFICIE TOTALE DEI TERRENI POSSEDUTI DALL'AZIENDA IN EMILIA ROMAGNA, RISULTANTE AGLI ATTI DELL'AMMINISTRAZIONE	Ha:	90,3261
SUPERFICIE LAVORABILE AGLI ATTI DELL'AMMINISTRAZIONE	Ha:	89,08
SUPERFICIE RIPETUTA AGLI ATTI DELL'AMMINISTRAZIONE	Ha:	26,22
SUPERFICIE TOTALE	Ha:	115,30

SEDE AZIENDALE

INDIRIZZO VIA CROCE LAMA 55
LOCALITA' .
CAP 41019
COMUNE SOLIERA (MO)

CONSISTENZA PARCO MACCHINE

CODICE UMA: 28753
 CUA: 03393380369
 PARTITA IVA: 03393380369
 CATEGORIA: CONTO PROPRIO
 DENOMINAZIONE: SOCIETA' AGRICOLA LUGLI SNC DI LUGLI STEFANO E C.

SEDE LEGALE

INDIRIZZO: VIA CROCE LAMA 55
 LOCALITA':
 CAP: 41019
 COMUNE: SOLIERA (MO)

TITOLARE / LEGALE RAPPRESENTANTE

CODICE FISCALE: LGLSFN64S29I8020
 COGNOME: LUGLI
 NOME: STEFANO
 DATA NASCITA: 29/11/1964
 LUOGO DI NASCITA: SOLIERA (MO)

N°	DATA CARICO	POSS. GENERE	MARCA TIPO	MATRICOLA TELAIO / MOTORE	TARGA	KW	CARB.	DATA SCARICO
1	06/05/2011	P RIMORCHIO DI PESO SUP. A 15 Q.LI 2 ASSI	ALBERTI AM/6P	LDA2010	AB600G	0,00	N	
2	06/05/2011	P TRATTRICE	SAME SATURNO 80 2RM MO	1971	MO19967	57,30	G	
3	06/05/2011	P TRATTRICE	NEW HOLLAND ITALIA FIAT 65 56 LM 12	1	AM004P	48,00	G	
4	06/05/2011	P TRATTRICE	SAME MINITAURO 60	16815	MO21423	41,10	G	
5	06/05/2011	P RIMORCHIO DI PESO SUP. A 15 Q.LI 2 ASSI	MENCI 140 BRS	000116	AB794F	0,00	N	
6	06/05/2011	P TRATTRICE	MANITOU C I PR 305	8720	AH222Z	77,00	G	
7	06/05/2011	P TRATTRICE	CNH EUROPE HOLDING JACS2A	Z7JA01002	BC600H	630,00	G	
8	05/05/2011	P TRATTRICE	SAME MINITAURO	2519	MO15884	33,80	G	
9	05/05/2011	P TRATTRICE	✓ JOHN DEERE 3650 AS H	758835LOMP11031	MO43849	83,90	G	
10	04/05/2011	P RIMORCHIO DI PESO SUP. A 15 Q.LI 2 ASSI	O.ZA. ZAM 140 B	6970	MO11916	0,00	N	
11	04/05/2011	P TRATTRICE	✓ JOHN DEERE 6900 AS P	JD 185300	AC0319Y	95,90	G	
12	04/05/2011	P CARRO BOTTE DI PESO SUP. A 15 Q.LI 3 ASSI	FONTANA CBF 200	0108	MO13598	0,00	N	
13	04/05/2011	P TRATTRICE	✓ DEUTZ D 1073L 4 T I DX4 17	7639 6124	AA0190H	73,50	G	

DETTAGLIO ASSEGNAZIONE CARBURANTE

CODICE UMA: 28753
 CUA: 03393380369
 PARTITA IVA: 03393380369
 CATEGORIA: CONTO PROPRIO
 DENOMINAZIONE: SOCIETA' AGRICOLA LUGLI SNC DI LUGLI STEFANO E C.

SEDE LEGALE

INDIRIZZO: VIA CROCE LAMA 55
 LOCALITA': -
 CAP: 41019
 COMUNE: SOLIERA (MO)

TITOLARE / LEGALE RAPPRESENTANTE

CODICE FISCALE: LGLSFN64S29I8020
 COGNOME: LUGLI
 NOME: STEFANO
 DATA NASCITA: 29/11/1964
 LUOGO DI NASCITA: SOLIERA (MO)

DATA ASSEGNAZIONE: 23/01/2019

Assegnazione ridotta ai sensi della L.190/2014 art 1, comma 384.

SUPERFICIE TOTALE: 204,30 ETTARI

	GAS.FL.:		GAS.:		BNZ.:	
RIMANENZA:	0		2.000		0	
DA ASS.VIRTUALI:	0		0		0	
CALCOLATO:	0		53.521		0	
ASSEGNATO:	0		51.521		0	

Descrizione	Quantita'	Gas. Flor.	Gasolio	Benzina	Qta. Terz.
ERBAI, SET ASIDE, PRODUZIONI A PERDERE - ERBAIO DI GRAMINACEE <i>TERRENO MEDIO IMPASTO [+50%]</i>	47,00	0	4.042	0	
ARIEGGIAMENTO E ANDANATURA		0	12	0	0,00
ERPICATURA		0	16	0	0,00
FALCIATURA		0	8	0	0,00
RACCOLTA		0	12	0	0,00
RULLATURA		0	4	0	0,00
SEMINA		0	8	0	0,00
TRASPORTI VARI		0	16	0	0,00
PRATI AVVICENDATI E PERMANENTI (1 ANNO) - ALTRE FORAGGERE	14,00	0	3.745	0	

<i>TERRENO MEDIO IMPASTO [+50%]</i>					
CONCIMAZIONE		0	12	0	0,00
DISERBO/TRATTAMENTI		0	12	0	0,00
ERPICATURA		0	20	0	0,00
FALCIATURA (3 X ANNO)		0	16	0	0,00
IRRIGAZIONE ORDINARIA		0	116	0	0,00
RACCOLTA (3 X ANNO)		0	35	0	0,00
RULLATURA		0	7	0	0,00
SEMINA		0	8	0	0,00
TRASPORTI VARI		0	28	0	0,00
PRATI AVVICENDATI E PERMANENTI (I ANNO) - ERBA MEDICA	22,08	0	5.906	0	
<i>TERRENO MEDIO IMPASTO [+50%]</i>					
CONCIMAZIONE		0	12	0	0,00
DISERBO/TRATTAMENTI		0	12	0	0,00
ERPICATURA		0	20	0	0,00
FALCIATURA (3 X ANNO)		0	16	0	0,00
IRRIGAZIONE ORDINARIA		0	116	0	0,00
RACCOLTA (3 X ANNO)		0	35	0	0,00
RULLATURA		0	7	0	0,00
SEMINA		0	8	0	0,00
TRASPORTI VARI		0	28	0	0,00
PRATI AVVICENDATI E PERMANENTI (II ANNO E SUCCESSIVI) - ERBA MEDICA	20,00	0	3.000	0	
<i>TERRENO MEDIO IMPASTO [+50%]</i>					
ARIEGGIAMENTO E ANDANATURA (4 x ANNO)		0	39	0	0,00
CONCIMAZIONE		0	12	0	0,00
FALCIATURA (4 x ANNO)		0	21	0	0,00
RACCOLTA (4 x ANNO)		0	47	0	0,00
TRASPORTI VARI		0	31	0	0,00
SOIA, GIRASOLE, COLZA, SORGO, RICINO, COLTURE INDUSTRIALI DA FIBRA - SOIA DA GRANELLA	12,22	0	2.212	0	
<i>TERRENO MEDIO IMPASTO [+50%]</i>					
ARATURA/ZAPPATURA		0	54	0	0,00
CONCIMAZIONE		0	14	0	0,00
DISERBO/TRATTAMENTI		0	16	0	0,00
ERPICATURA		0	16	0	0,00
RULLATURA		0	4	0	0,00
SEMINA DI PRECISIONE		0	16	0	0,00
TRASPORTI VARI		0	24	0	0,00

BOVINI DA LATTE	570,00	0	26.790	0
VITELLI FINO A 6 MESI	106,00	0	735	0
SPANDIMENTO LIQUAMI/LETAME/DIGESTATO	89,00	0	2.759	0
STOCCAGGIO LIQUAMI	241,00	0	2.892	0
TRINCIATURA ERBA, FOSSI, SCOLINE, RIVALI, SET ASIDE (A ORA)	120,00	0	1.440	0

VISTO IL D.M. n. 454 DEL 14/12/2001

E VERIFICATE LE CONDIZIONI DI CUI AL CITATO DECRETO

SI ASSEGNANO PER L'ANNO 2019 ALLA DITTA:

CODICE UMA: 28753
CUAA: 03393380369
PARTITA IVA: 03393380369
CATEGORIA: CONTO PROPRIO
DENOMINAZIONE: SOCIETA' AGRICOLA LUGLI SNC DI LUGLI STEFANO E C.

SEDE LEGALE

INDIRIZZO: VIA CROCE LAMA 55
LOCALITA': .
CAP: 41019
COMUNE: SOLIERA (MO)

TITOLARE / LEGALE RAPPRESENTANTE

CODICE FISCALE: LGLSFN64S29I8020
COGNOME: LUGLI
NOME: STEFANO
DATA NASCITA: 29/11/1964
LUOGO DI NASCITA: SOLIERA (MO)

I SEGUENTI QUANTITATIVI DI OLII MINERALI (ESPRESSI IN LITRI):

· GASOLIO AGEVOLATO PER RISCALDAMENTO SERRE

LITRI: 0 (ZERO)

· GASOLIO PER LAVORI AGRICOLI

LITRI: 51.521 (CINQUANTUNOMILACINQUECENTOVENTUNO)

· BENZINA

LITRI: 0 (ZERO)

ACQUISTI EFFETTUATI ANNO 2019

(D.M. 454 DEL 14/12/2001)

CODICE UMA: 28753
CUAA: 03393380369
PARTITA IVA: 03393380369
CATEGORIA: CONTO PROPRIO
DENOMINAZIONE: SOCIETA' AGRICOLA LUGLI SNC DI LUGLI STEFANO E C.

SEDE LEGALE

INDIRIZZO: VIA CROCE LAMA 55
LOCALITA': -
CAP: 41019
COMUNE: SOLIERA (MO)

TITOLARE / LEGALE RAPPRESENTANTE

CODICE FISCALE: LGLSFN64S29I8020
COGNOME: LUGLI
NOME: STEFANO
DATA NASCITA: 29/11/1964
LUOGO DI NASCITA: SOLIERA (MO)

Data	Carburante			Timbro e firma esercente
	Gas.Fi.	Gasolio	Benzina	

Data	Carburante			Timbro e firma esercente
	Gas.Fl.	Gasolio	Benzina	

NOTA BENE: D.M. 454 DEL 14/12/2001, IL LIBRETTO DI CONTROLLO E' TENUTO NEL RISPETTO DELLE NORME GENERALI CHE SOTTENDONO AD UNA ORDINATA CONTABILITA', SECONDO I PRINCIPI FISSATI DALL'ART. 2219 DEL CODICE CIVILE ED E' CUSTODITO PRESSO LA SEDE DELL'IMPRESA, UNITAMENTE AI DOCUMENTI FISCALI A CORREDO, PER UN PERIODO DI CINQUE ANNI DALLA DATA DELL'ULTIMA REGISTRAZIONE.

DETTAGLIO USI AGEVOLATI

(D.M. 454 DEL 14/12/2001)

CODICE UMA: 28753
CUAA: 03393380369
PARTITA IVA: 03393380369
CATEGORIA: CONTO PROPRIO
DENOMINAZIONE: SOCIETA' AGRICOLA LUGLI SNC DI LUGLI STEFANO E C.

SEDE LEGALE

INDIRIZZO: VIA CROCE LAMA 55
LOCALITA':
CAP: 41019
COMUNE: SOLIERA (MO)

TITOLARE / LEGALE RAPPRESENTANTE

CODICE FISCALE: LGLSFN64S29I8020
COGNOME: LUGLI
NOME: STEFANO
DATA NASCITA: 29/11/1964
LUOGO DI NASCITA: SOLIERA (MO)

CONSUMI COMPLESSIVI PER LAVORI COLTURALI ESEGUITI E CONFORMI A QUELLI PREVISTI PER LE COLTURE OGGETTO DELLA RICHIESTA ART.2, COMMA 3.

1° SEMESTRE ANNO 2019

GASOLIO FLOROVIVAISMO CONSUMO LITRI _____

GASOLIO CONSUMO LITRI _____

BENZINA CONSUMO LITRI _____

GASOLIO FLOROVIVAISMO CONSUMO LITRI _____

GASOLIO CONSUMO LITRI _____

BENZINA CONSUMO LITRI _____

GASOLIO FLOROVIVAISMO CONSUMO LITRI _____

GASOLIO CONSUMO LITRI _____

BENZINA CONSUMO LITRI _____

DETTAGLIO USI AGEVOLATI

(D.M. 454 DEL 14/12/2001)

CODICE UMA: 28753
CUAA: 03393380369
PARTITA IVA: 03393380369
CATEGORIA: CONTO PROPRIO
DENOMINAZIONE: SOCIETA' AGRICOLA LUGLI SNC DI LUGLI STEFANO E C.

SEDE LEGALE

INDIRIZZO: VIA CROCE LAMA 55
LOCALITA':
CAP: 41019
COMUNE: SOLIERA (MO)

TITOLARE / LEGALE RAPPRESENTANTE

CODICE FISCALE: LGLSFN64S29I8020
COGNOME: LUGLI
NOME: STEFANO
DATA NASCITA: 29/11/1964
LUOGO DI NASCITA: SOLIERA (MO)

CONSUMI COMPLESSIVI PER LAVORI COLTURALI ESEGUITI E CONFORMI A QUELLI PREVISTI PER LE COLTURE OGGETTO DELLA RICHIESTA ART.2, COMMA 3.

2° SEMESTRE ANNO 2019

GASOLIO FLOROVIVAISMO CONSUMO LITRI _____

GASOLIO CONSUMO LITRI _____

BENZINA CONSUMO LITRI _____

GASOLIO FLOROVIVAISMO CONSUMO LITRI _____

GASOLIO CONSUMO LITRI _____

BENZINA CONSUMO LITRI _____

GASOLIO FLOROVIVAISMO CONSUMO LITRI _____

GASOLIO CONSUMO LITRI _____

BENZINA CONSUMO LITRI _____

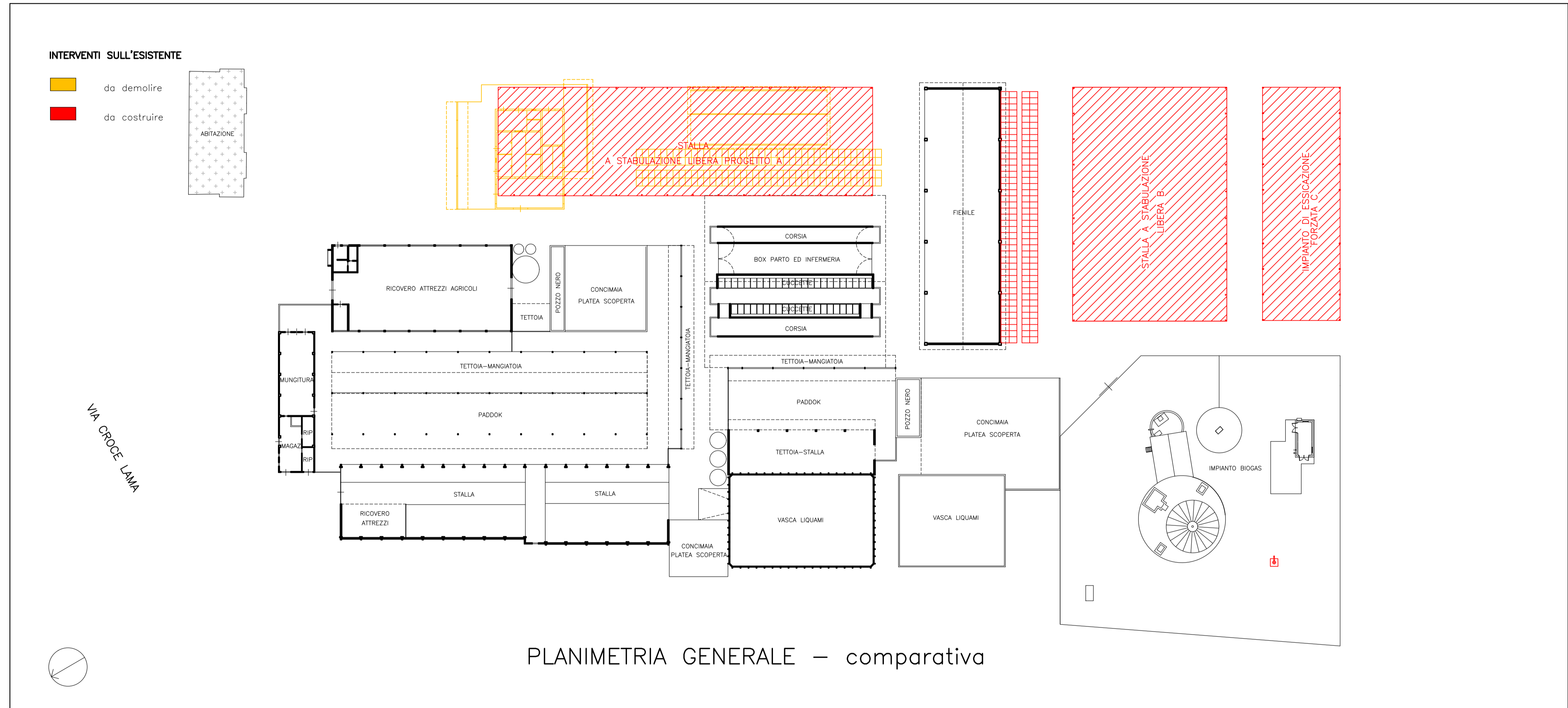
COMUNE DI SOLIERA

PROVINCIA DI MODENA

PLANIMETRIA D'INSIEME piante scala 1:500	PERMESSO DI COSTRUIRE per la demolizione e ricostruzione di nuove stalle a Soliera, in via Croce Lama n°55 per conto della:	TAVOLA 2 COMPARATIVA
	AZIENDA AGRICOLA LUGLI CELESTE	
FOGLIO 33 PARTICELLA 402		
	LA PROPRIETA'	IL TECNICO Febbraio 2020

SALVATERRA ROBERTO Geometra - 41019 Soliera (Mo) via Roma, 325 Tel. 059 565155 Fax 059 565417
 info@studiosalvaterra.it

CI RISERVAMO LA PROPRIETA' DI QUESTO DISEGNO CON DIVIETO DI RIPRODUZIONE E DI RENDERSLO NOTO A TERZI SENZA AUTORIZZAZIONE.

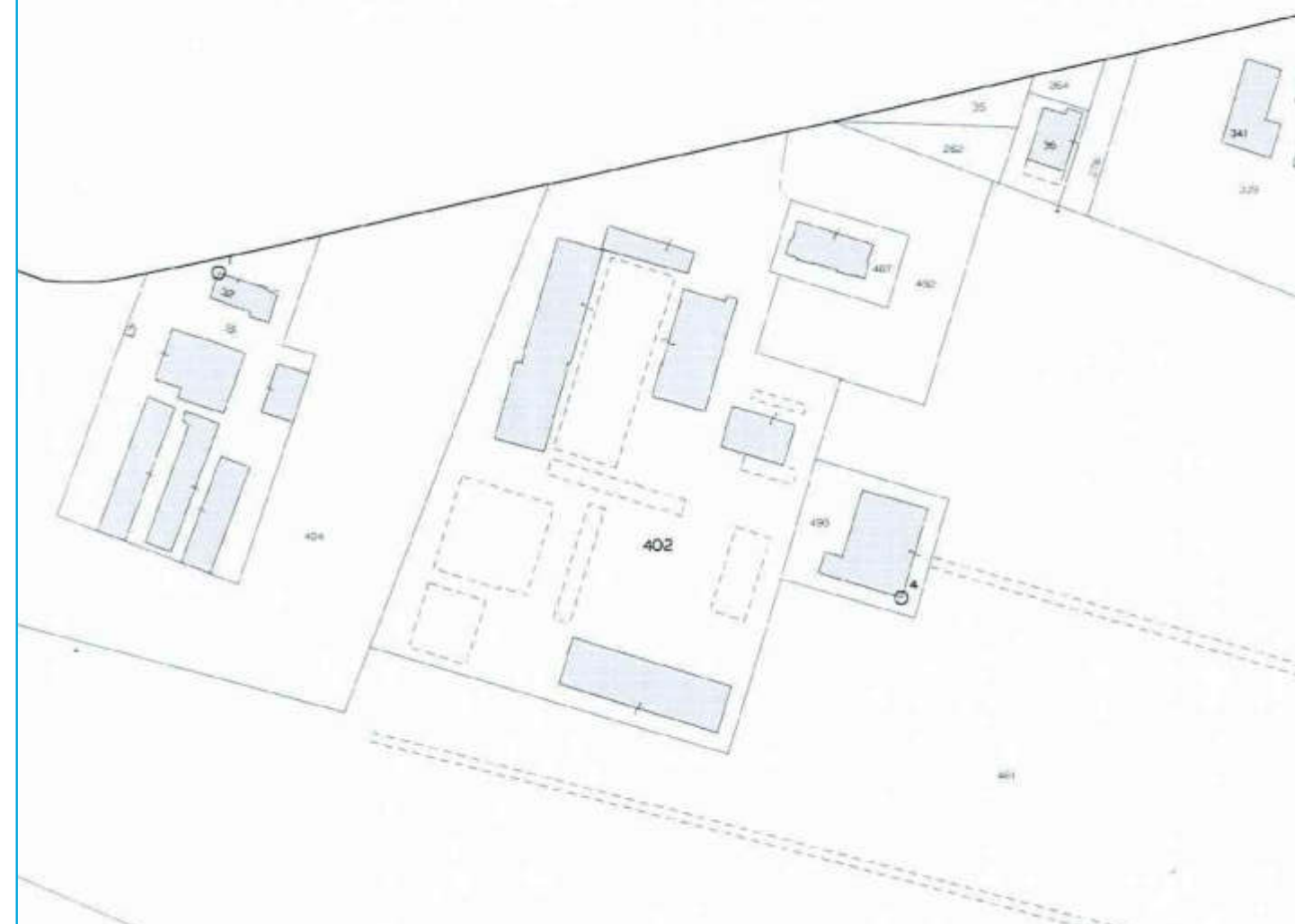


COMUNE DI SOLIERA

PROVINCIA DI MODENA

PROGETTO STALLA piante scala 1:100	PERMESSO DI COSTRUIRE per la costruzione di nuove stalle a Soliera, in via Croce Lommi n°55 per conto della AZIENDA AGRICOLA LUGLI CELESTE	TAVOLA 3
---	---	--------------------

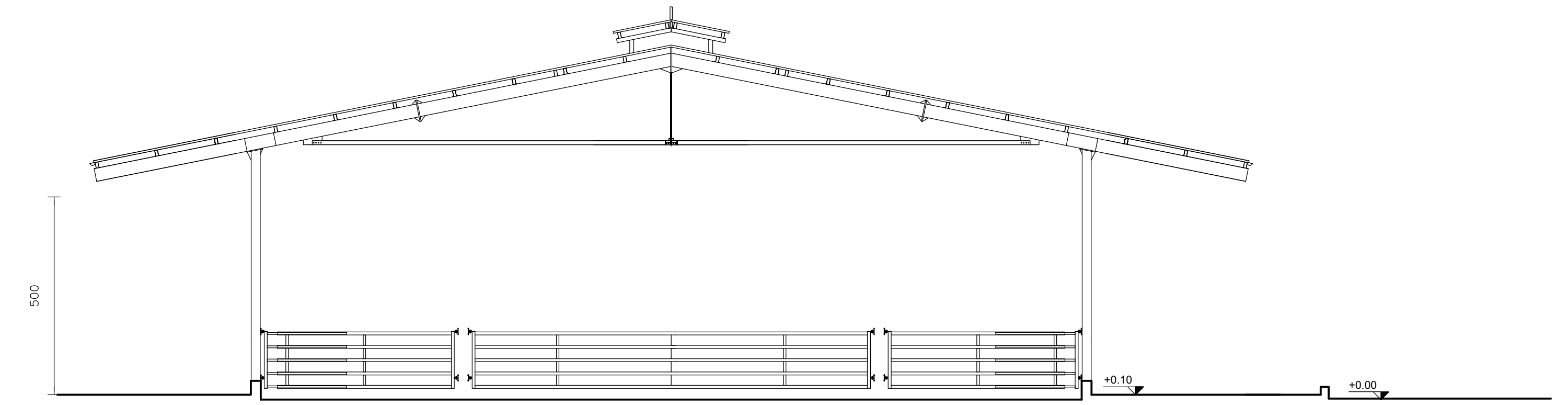
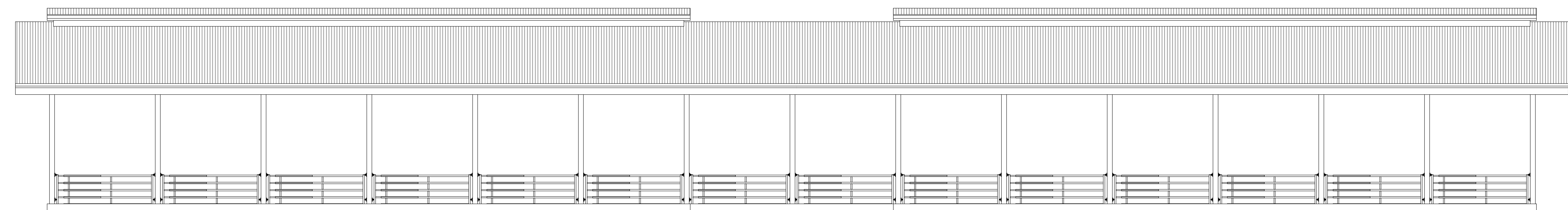
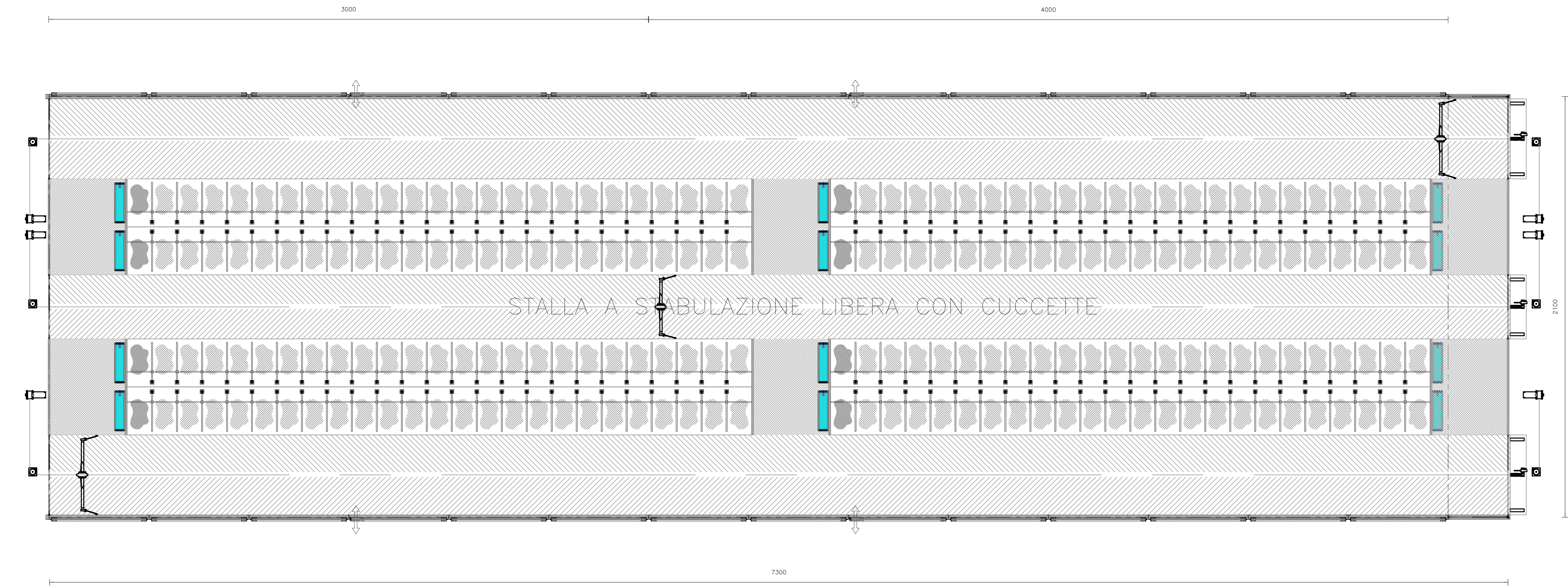
FOGLIO 33
PARTICELLA 402



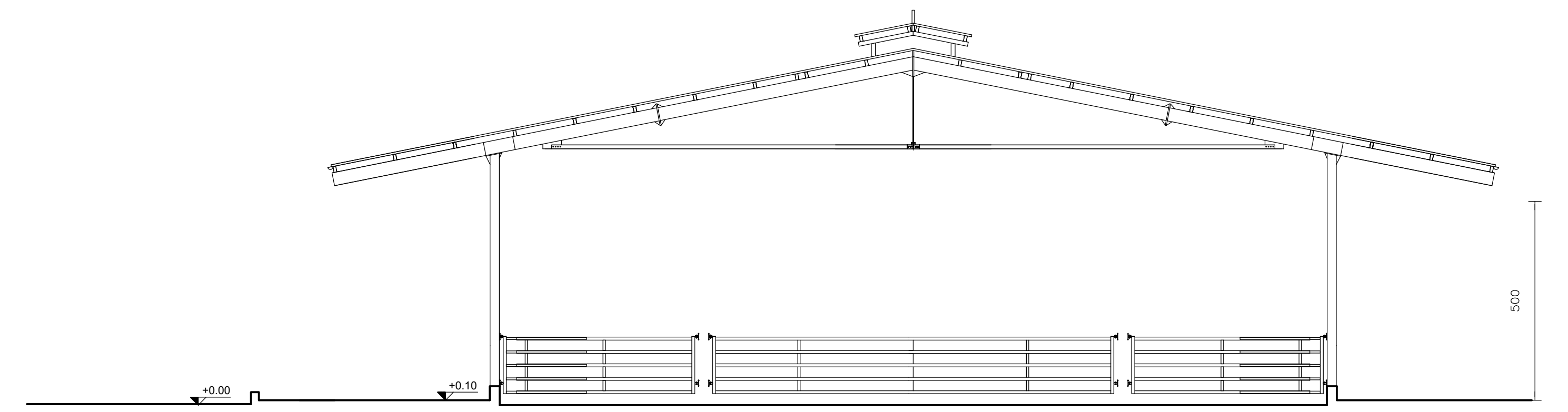
	LA PROPRIETA'	IL TECNICO
		Febbraio 2020

SALVATERRA ROBERTO Geometra - 41019 Soliera (Mo) via Roma, 325 Tel. 059 565155 Fax 059 565417
info@studiosalvaterra.it

CI RISERVAMO LA PROPRIETA' DI QUESTO DISEGNO CON DIRITTO DI RIPRODUZIONE E DI RENDERSI NOTO A TERZI SENZA AUTORIZZAZIONE



PROSPETTO NORD




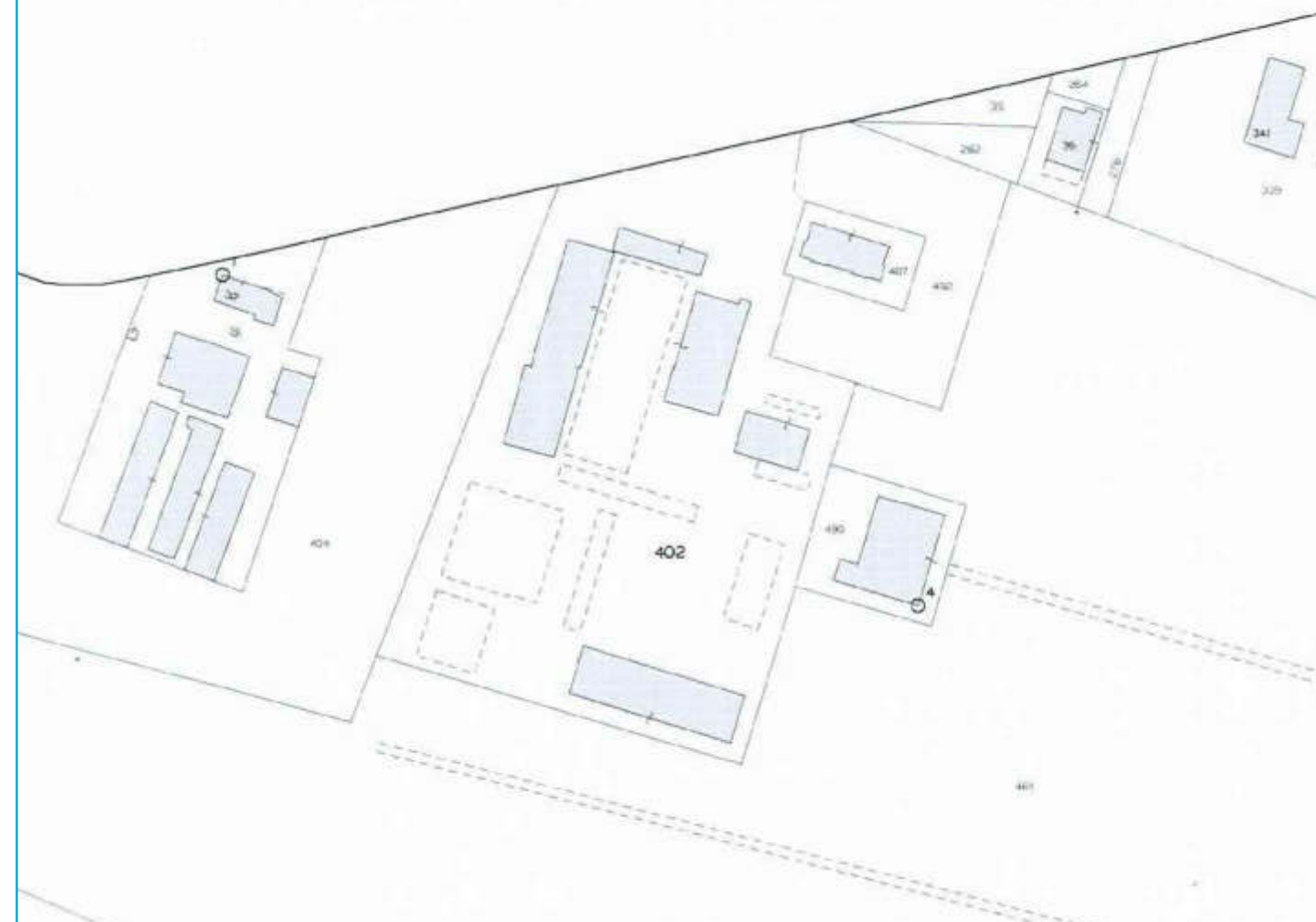
PROSPETTO SUD

COMUNE DI SOLIERA

PROVINCIA DI MODENA

PROGETTO STALLA prospetti e sezione scala 1:100	PERMESSO DI COSTRUIRE per la costruzione di nuove stalle a Soliera, in via Croce Lama n°53 per conto della AZIENDA AGRICOLA LUGLI CELESTE	TAVOLA 4
---	--	--------------------

FOGLIO 33
PARTICELLA 402



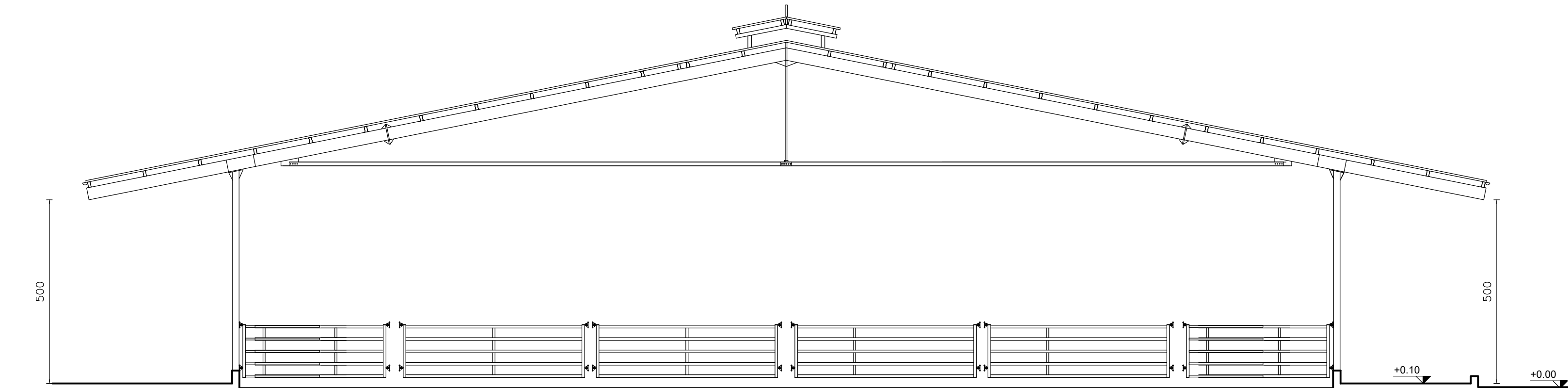
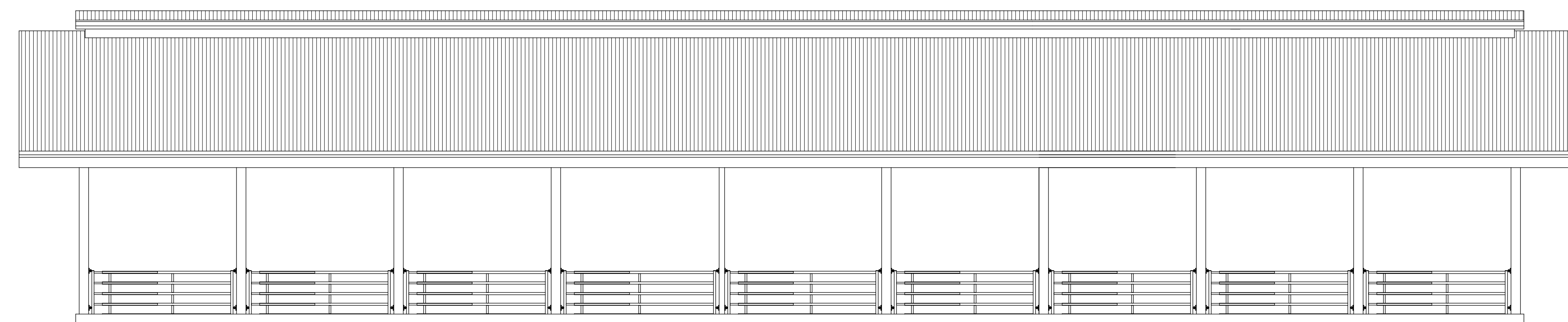
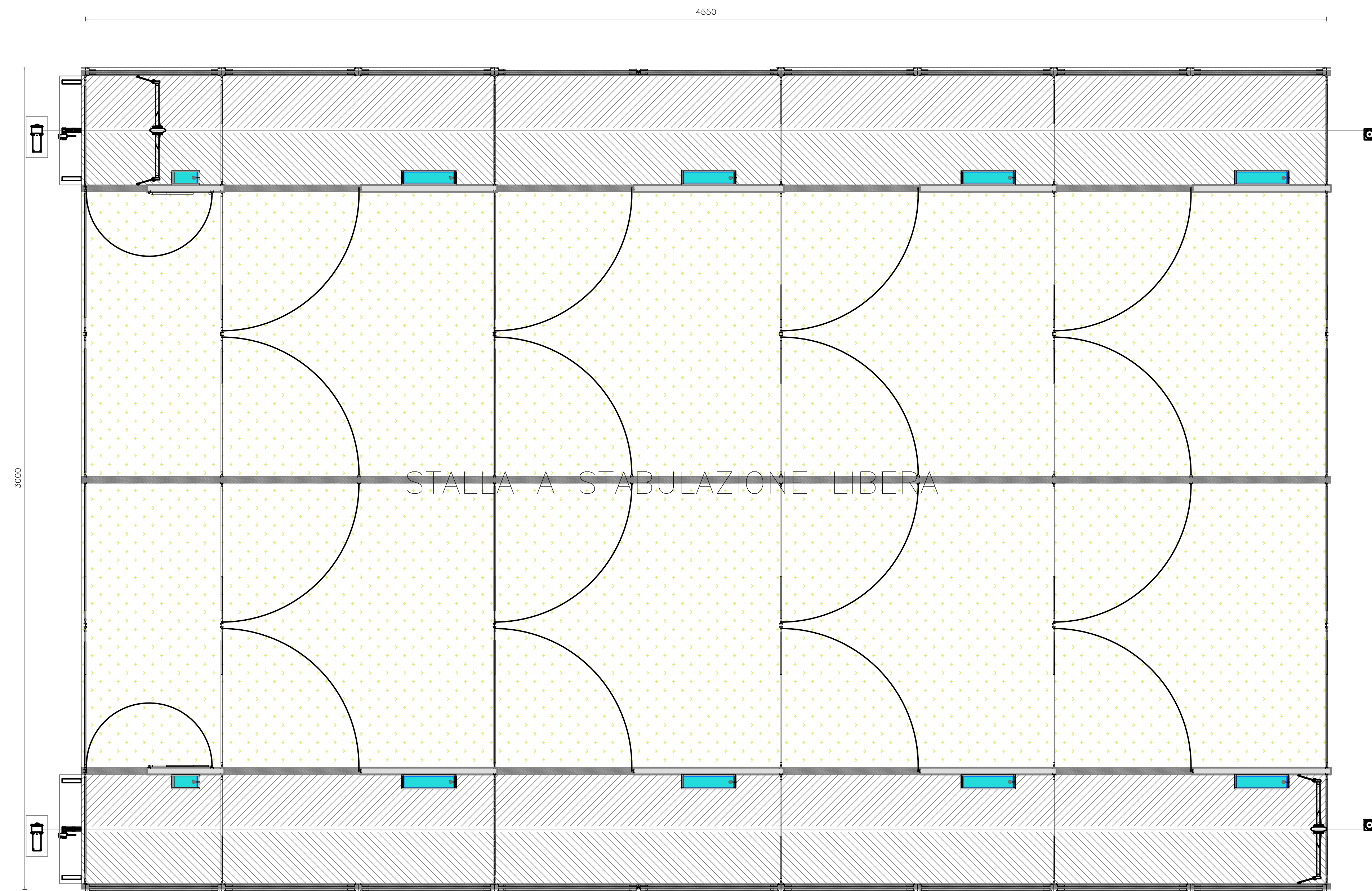
LA PROPRIETA'

IL TECNICO

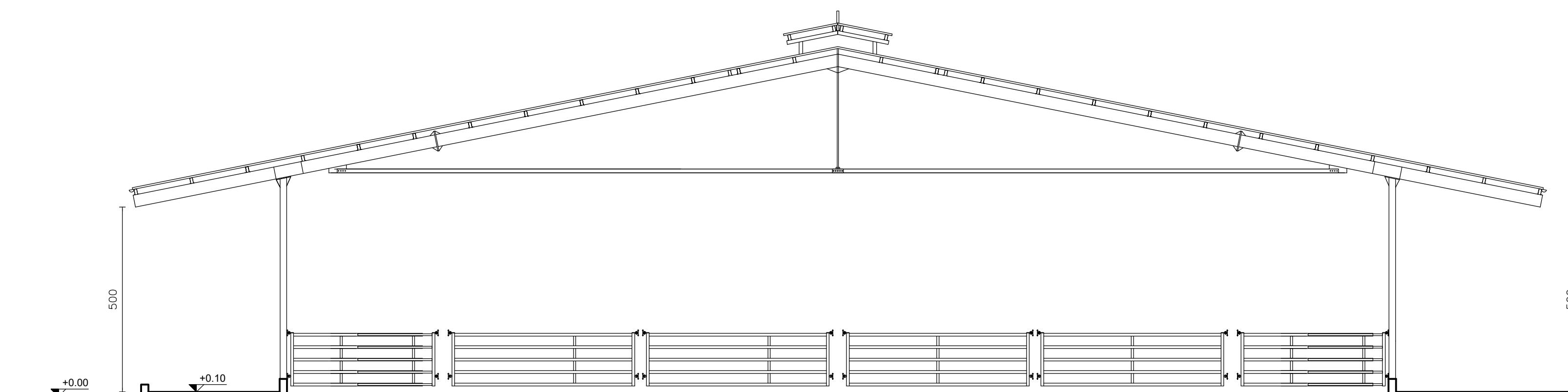
Febbraio 2020

SALVATERRA ROBERTO Geometra - 41019 Soliera (Mo) via Roma, 325 Tel. 059 565155 Fax 059 565417
info@studiosalvaterra.it

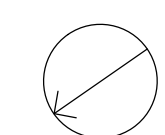
SI RISERVANO LA PROPRIETA' DI QUESTO DISEGNO CON DIRITTO DI RIPRODUZIONE E DI RENDERSI NOTO A TITOLO SENZA AUTORIZZAZIONE



PROSPETTO NORD

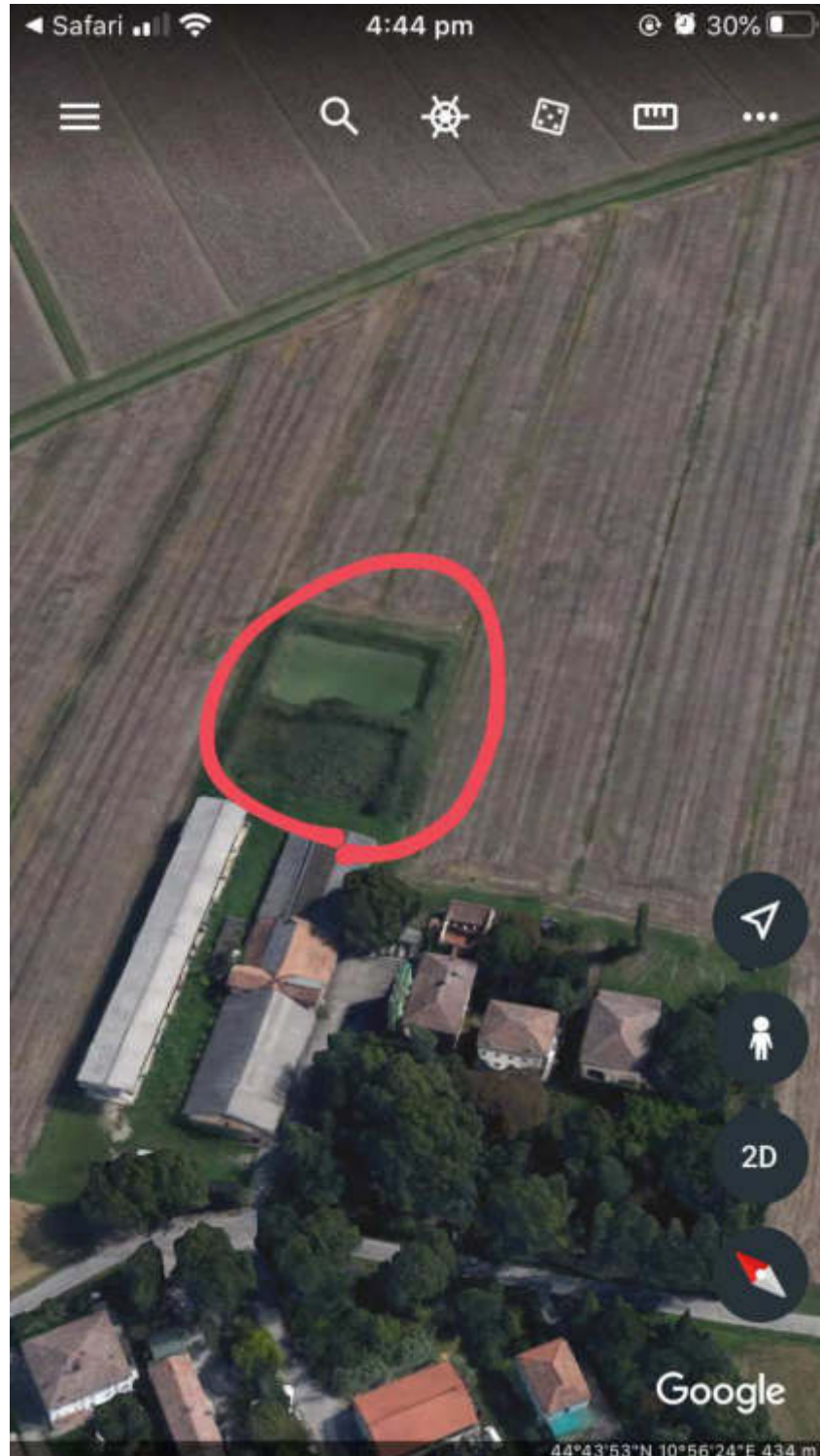


PROSPETTO SUD



SOCIETA' AGRICOLA LUGLI SNC DI LUGLI STEFANO E C.

LAGONE DI STOCCAGGIO REFLUI SITO IN SOLIERA – VIA SERASINA, 316



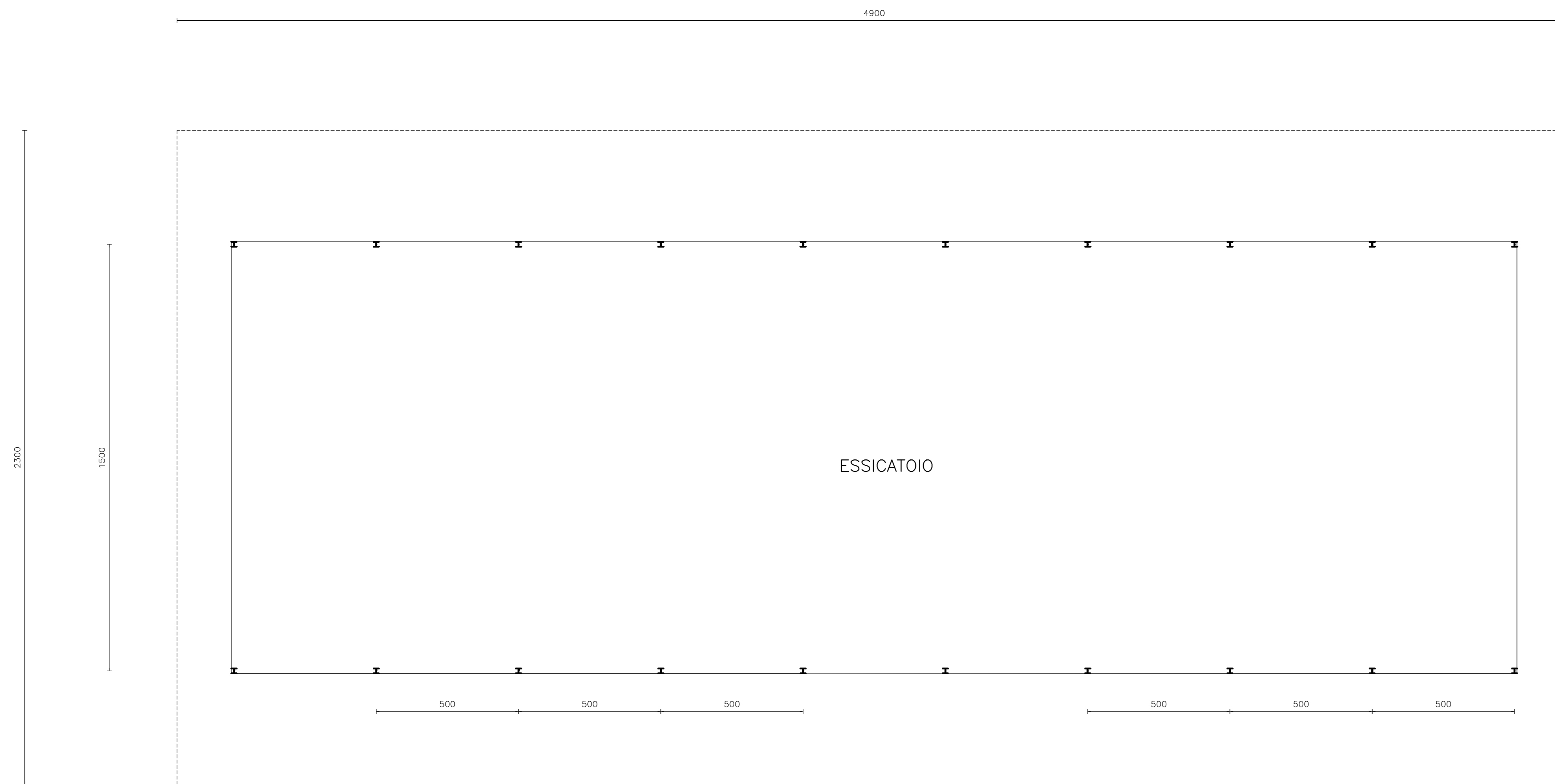
COMUNE DI SOLIERA

PROVINCIA DI MODENA

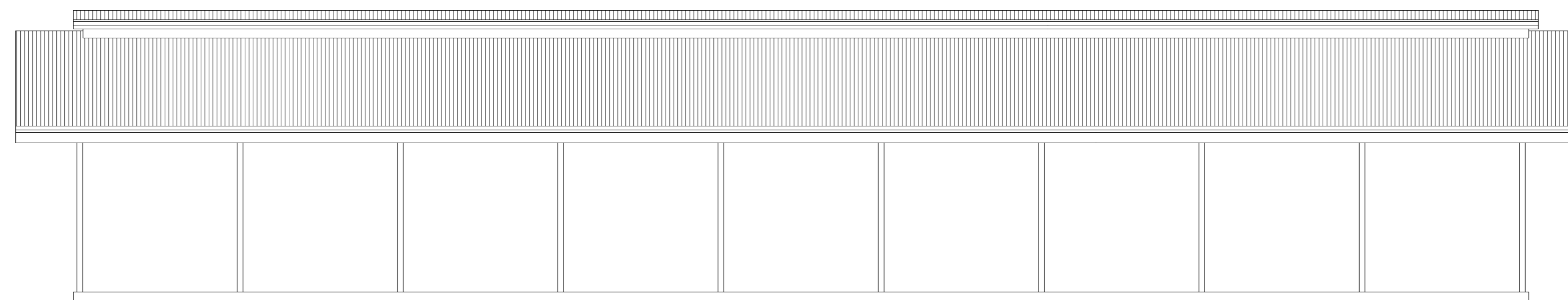
PROGETTO ESSICATOIO piante, prospetti e sezione scala 1:100	PERMESSO DI COSTRUIRE per la costruzione di un essicatoio a Soliera, in via Croce Lama n°55 per conto della AZIENDA AGRICOLA LUGLI CELESTE	TAVOLA 5
FOGLIO 33 PARTICELLA 402		
		
	LA PROPRIETA' _____	IL TECNICO _____ Febbraio 2020

SALVATERRA ROBERTO Geometra - 41019 Soliera (Mo) via Roma, 325 Tel. 059 565155 Fax 059 565417
info@studiosalvaterra.it

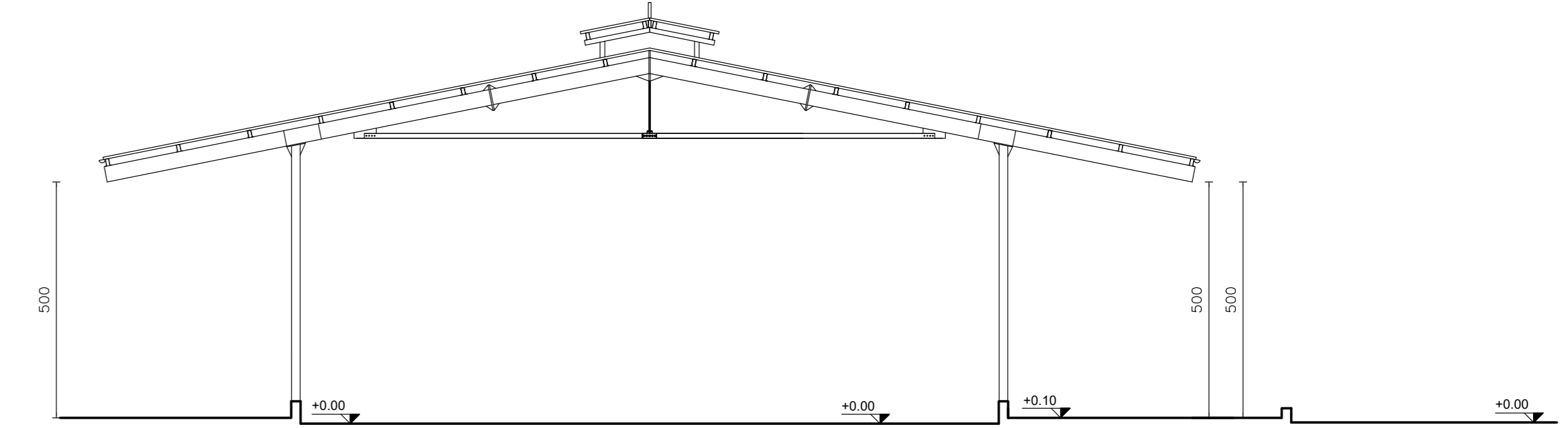
SI RISERVANO LA PROPRIETA' DI QUESTO DISEGNO CON DIVIETO DI RIPRODUZIONE E DI RENDERSI NOTO A TERZI SENZA AUTORIZZAZIONE



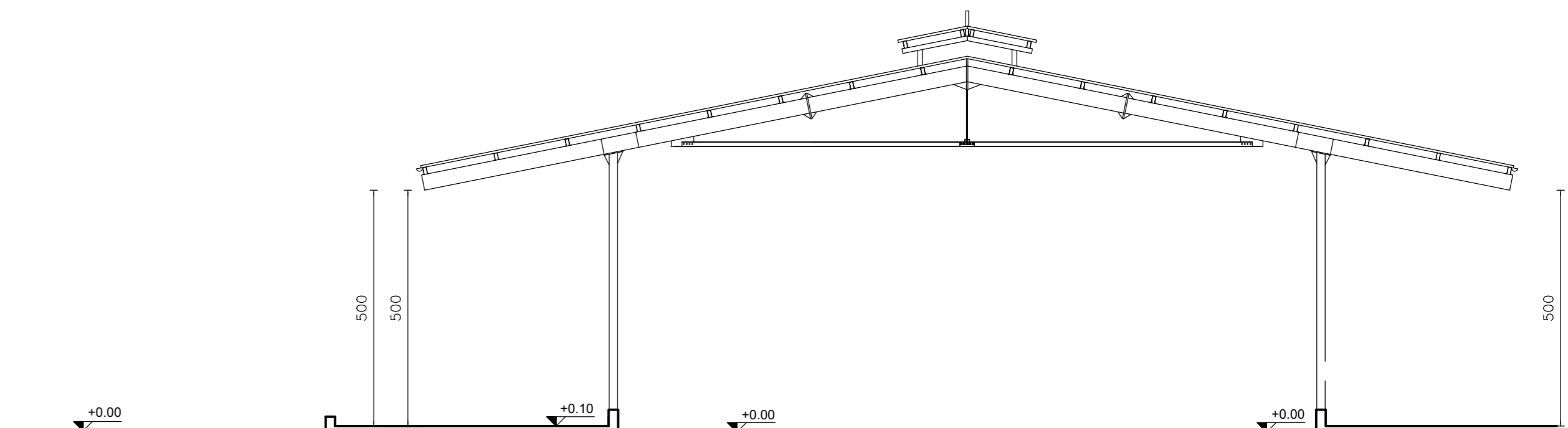
PIANTA



PROSPETTO OVEST-EST



PROSPETTO NORD



PROSPETTO SUD

